

Додаток 4
до Програми економічного і соціального
розвитку Чернігівської області на 2021 рік
затверджено рішенням ___ сесії обласної ради
_____ скликання
від ___ грудня 2020 року № _____

ЗВІТ
про стратегічну екологічну оцінку
Програми економічного і соціального
розвитку Чернігівської області
на 2021 рік

ЗМІСТ

Вступ.....	3
1. ЗМІСТ ТА ОСНОВНІ ЦІЛІ ПРОГРАМИ ЕКОНОМІЧНОГО І СОЦІАЛЬНОГО ЧЕРНІГІВСЬКОЇ ОБЛАСТІ НА 2021 РІК, ЇЇ ЗВ'ЯЗОК З ІНШИМИ ДОКУМЕНТАМИ ДЕРЖАВНОГО ПЛАНУВАННЯ	3
2. ХАРАКТЕРИСТИКА ПОТОЧНОГО СТАНУ ДОВКІЛЛЯ, У ТОМУ ЧИСЛІ ЗДОРОВ'Я НАСЕЛЕННЯ, ТА ПРОГНОЗНІ ЗМІНИ ЦЬОГО СТАНУ, ЯКЩО ПРОГРАМУ НЕ БУДЕ ЗАТВЕРДЖЕНО (ЗА АДМІНІСТРАТИВНИМИ ДАНИМИ, СТАТИСТИЧНОЮ ІНФОРМАЦІЄЮ ТА РЕЗУЛЬТАТАМИ ДОСЛІДЖЕНЬ)	9
3. ХАРАКТЕРИСТИКА СТАНУ ДОВКІЛЛЯ, УМОВ ЖИТТЄДІЯЛЬНОСТІ НАСЕЛЕННЯ ТА СТАНУ ЙОГО ЗДОРОВ'Я НА ТЕРИТОРІЯХ, ЯКІ ЙМОВІРНО ЗАЗНАЮТЬ ВПЛИВУ	31
4. ЕКОЛОГІЧНІ ПРОБЛЕМИ, У ТОМУ ЧИСЛІ РИЗИКИ ВПЛИВУ НА ЗДОРОВ'Я НАСЕЛЕННЯ, ЯКІ СТОСУЮТЬСЯ ПРОГРАМИ, ЗОКРЕМА ЩОДО ТЕРИТОРІЙ З ПРИРОДООХОРОННИМ СТАТУСОМ.....	34
5. ЗОБОВ'ЯЗАННЯ У СФЕРІ ОХОРОНИ ДОВКІЛЛЯ, У ТОМУ ЧИСЛІ ПОВ'ЯЗАНІ ІЗ ЗАПОБІГАННЯМ НЕГАТИВНОМУ ВПЛИВУ НА ЗДОРОВ'Я НАСЕЛЕННЯ, ВСТАНОВЛЕНІ НА МІЖНАРОДНОМУ, ДЕРЖАВНОМУ ТА ІНШИХ РІВНЯХ, ЩО СТОСУЮТЬСЯ ПРОГРАМИ, А ТАКОЖ ШЛЯХИ ВРАХУВАННЯ ТАКИХ ЗОБОВ'ЯЗАНЬ ПІД ЧАС ЇЇ ПІДГОТОВКИ.....	37
6. ОПИС НАСЛІДКІВ ДЛЯ ДОВКІЛЛЯ, У ТОМУ ЧИСЛІ ДЛЯ ЗДОРОВ'Я НАСЕЛЕННЯ, У ТОМУ ЧИСЛІ ВТОРИННИХ, КУМУЛЯТИВНИХ, СИНЕРГІЧНИХ, КОРОТКО-, СЕРЕДНЬО- ТА ДОВГОСТРОКОВИХ, ПОСТІЙНИХ І ТИМЧАСОВИХ, ПОЗИТИВНИХ І НЕГАТИВНИХ НАСЛІДКІВ	40
7. ЗАХОДИ, ЩО ПЕРЕДБАЧАЄТЬСЯ ВЖИТИ ДЛЯ ЗАПОБІГАННЯ, ЗМЕНШЕННЯ ТА ПОМ'ЯКШЕННЯ НЕГАТИВНИХ НАСЛІДКІВ ВИКОНАННЯ ПРОГРАМИ.....	42
8. ОБГРУНТУВАННЯ ВИБОРУ ВИПРАВДАНИХ АЛЬТЕРНАТИВ, ЩО РОЗГЛЯДАЛИСЯ, ОПИС СПОСОБУ, В ЯКИЙ ЗДІЙСНЮВАЛАСЯ СТРАТЕГІЧНА ЕКОЛОГІЧНА ОЦІНКА, У ТОМУ ЧИСЛІ БУДЬ-ЯКІ УСКЛАДНЕННЯ.....	43
9. ЗАХОДИ, ПЕРЕДБАЧЕНІ ДЛЯ ЗДІЙСНЕННЯ МОНІТОРИНГУ НАСЛІДКІВ ВИКОНАННЯ ПРОГРАМИ ДЛЯ ДОВКІЛЛЯ, У ТОМУ ЧИСЛІ ДЛЯ ЗДОРОВ'Я НАСЕЛЕННЯ.....	44
10. ОПИС ЙМОВІРНИХ ТРАНСКОРДОННИХ НАСЛІДКІВ ДЛЯ ДОВКІЛЛЯ, У ТОМУ ЧИСЛІ ДЛЯ ЗДОРОВ'Я НАСЕЛЕННЯ (ЗА НАЯВНОСТІ)	46
11. РЕЗЮМЕ НЕТЕХНІЧНОГО ХАРАКТЕРУ	46
12. ВИКОРИСТАНА ЛІТЕРАТУРА	47

ВСТУП

На сучасному етапі розвитку суспільства все більшого значення у міжнародній, національній і регіональній політиці набуває концепція збалансованого (сталого) розвитку, спрямована на інтеграцію економічної, соціальної та екологічної складових розвитку.

Поява цієї концепції пов'язана з необхідністю розв'язання екологічних проблем і врахування екологічних питань в процесах планування та прийняття рішень щодо соціально-економічного розвитку країн, регіонів і населених пунктів.

Стратегічна екологічна оцінка документів державного планування дає можливість зосередитися на всебічному аналізі можливого впливу планованої діяльності на довкілля та використовувати результати цього аналізу для запобігання або пом'якшення екологічних наслідків в процесі стратегічного планування.

Стратегічна екологічна оцінка (СЕО) – це новий інструмент реалізації екологічної політики, який базується на простому принципі: легше запобігти негативним для довкілля наслідкам діяльності на стадії планування, ніж виявляти та виправляти їх на стадії впровадження стратегічної ініціативи.

Метою СЕО є сприяння сталому розвитку шляхом забезпечення охорони довкілля, безпеки життєдіяльності населення та охорони його здоров'я, інтегрування екологічних вимог під час розроблення та затвердження документів державного планування.

В Україні створені передумови для імплементації процесу СЕО, пов'язані з розвитком стратегічного планування та національної практики застосування екологічної оцінки. З 12 жовтня 2018 року в Україні вступив в дію закон «Про стратегічну екологічну оцінку».

1. ЗМІСТ ТА ОСНОВНІ ЦІЛІ ПРОГРАМИ ЕКОНОМІЧНОГО І СОЦІАЛЬНОГО ЧЕРНІГІВСЬКОЇ ОБЛАСТІ НА 2021 РІК, ЇЇ ЗВ'ЯЗОК З ІНШИМИ ДОКУМЕНТАМИ ДЕРЖАВНОГО ПЛАНУВАННЯ

Програма економічного і соціального розвитку Чернігівської області на 2021 рік (далі – Програма) направлена на виконання стратегічного бачення регіону – перетворити Чернігівщину на інвестиційно та туристично привабливий, конкурентоспроможний, екологічно чистий, доброзичливий, соціально стабільний, комфортний для життя, роботи та відпочинку регіон, з унікальним природно-рекреаційним потенціалом, сприятливими умовами для ведення бізнесу, інноваційною економікою, високим рівнем інформатизації та сучасною сферою послуг.

Програма розроблена відповідно до Закону України «Про державне прогнозування та розроблення програм економічного і соціального розвитку України» та постанови Кабінету Міністрів України від 26.04.2003 № 621 «Про розроблення прогнозних і програмних документів економічного і соціального розвитку та складання проекту державного бюджету» та враховує основні засади Законів України «Про місцеве самоврядування в Україні», «Про

місцеві державні адміністрації», «Про засади державної регіональної політики».

Програма враховує результати аналізу соціально-економічної ситуації в області у 2020 році та відповідає завданням і положенням Державної стратегії регіонального розвитку на 2021-2027 роки (затверджена постановою Кабінету Міністрів України від 05.08.2020 № 695), Глобальних цілей сталого розвитку до 2030 року, визначених ООН, Указу Президента України «Про цілі сталого розвитку України до 2030 року» від 30.09.2019 №722, а також Стратегії сталого розвитку Чернігівської області на період до 2027 року і Плану заходів з її реалізації у 2021-2023 роках (в редакції рішення 25 сесії обласної ради 7 скликання від 28.10.2020 №43-25/VII). В Програмі визначено ключові заходи, які необхідно вжити для досягнення пріоритетних завдань розвитку Чернігівщини у 2021 році.

Ініціатором розроблення Програми виступила Чернігівська обласна державна адміністрація (розпорядження ОДА від 06.08.2020 № 412 «Про розроблення проєкту Програми економічного і соціального розвитку області на 2021 рік»). Програма розроблена Департаментом розвитку економіки та сільського господарства облдержадміністрації за участі та з урахуванням пропозицій структурних підрозділів Чернігівської ОДА, територіальних органів центральних органів виконавчої влади.

Програма містить основні показники економічного та соціального розвитку області на 2021 рік, які враховують існуючі тенденції соціально-економічного розвитку регіону та базуються на прогностичних макропоказниках економічного і соціального розвитку України, визначених у додатку до постанови Кабінету Міністрів України від 29.07.2020 № 671 «Про схвалення Прогнозу економічного і соціального розвитку України на 2021-2023 роки». Вони розраховані на підставі статистичних даних, намірів суб'єктів господарювання усіх форм власності, організацій, структурних підрозділів обласної державної адміністрації, територіальних органів центральних органів виконавчої влади.

Складовою Програми також є перелік регіональних цільових програм, які передбачається реалізовувати в області у 2021 році. Фінансування заходів цих програм здійснюватиметься з урахуванням реальних можливостей місцевих бюджетів, цільових коштів з державного бюджету та інших джерел, не заборонених чинним законодавством України.

Крім того, Програма містить перелік найбільш пріоритетних проєктів, які доцільно фінансувати із залученням коштів обласного бюджету (включаючи перехідні на 2021 рік).

Метою Програми є досягнення економічного розвитку та подальше підвищення рівня і якості життя населення на основі ефективного використання власного потенціалу регіону, наявних ресурсів, стимулювання інвестиційної та інноваційної активності, прозорих умов ведення бізнесу, розвитку системи електронних послуг, забезпечення екологічної безпеки, належного функціонування інженерно-транспортної та комунальної інфраструктури, створення сприятливих умов для розвитку самодостатніх об'єднаних територіальних громад.

У Програмі передбачено комплекс основних завдань та заходів, спрямованих на стабілізацію роботи і розвиток галузей виробничої та соціальної сфери області у 2021 році, відповідно до Стратегії сталого розвитку Чернігівської області на період до 2027 року (далі – Стратегія) та пріоритетів розвитку регіону шляхом взаємодії обласної державної адміністрації, органів місцевого самоврядування та громадськості.

Завдання і заходи Програми економічного і соціального розвитку області на 2021 рік визначені в контексті пріоритетів Стратегії і спрямовані на реалізацію стратегічних цілей, а саме:

1. Розвиток людського потенціалу.
2. Комфортні та безпечні умови для життя.
3. Підвищення конкурентоспроможності регіональної економіки.
4. Прискорений інноваційний розвиток пріоритетних сфер економічної діяльності.
5. Ефективне багаторівневе врядування та управління територіальним розвитком.

Динамічними пріоритетами, які забезпечать розвиток регіону у наступному році будуть:

- ✓ підвищення рівня заробітної плати в області;
- ✓ активний діалог з об'єднаннями підприємців з метою створення нових робочих місць;
- ✓ підвищення якості медичних послуг;
- ✓ постійний відкритий діалог з новообраними місцевими радами та адміністраціями;
- ✓ безкомпромісна боротьба з корупцією;
- ✓ ефективне використання туристичного потенціалу;
- ✓ недопущення екологічної кризи;
- ✓ продовження реалізації програми Президента України «Велике будівництво»;
- ✓ забезпечення всієї території області якісним зв'язком та Інтернетом;
- ✓ посилення телесигналу у прикордонних північних районах області.

Основні напрями Програми конкретизовані наступними завданнями:

1. Розвиток людського потенціалу

1.1. Забезпечення умов для отримання якісної освіти.

1.1.1. Підвищення рівня дошкільної освіти.

1.1.2. Підвищення якості та безпеки освітніх послуг та забезпечення рівного доступу населення до загальної середньої освіти.

1.1.3. Модернізація освітнього середовища закладів професійної (професійно-технічної) освіти відповідно до потреб регіонального ринку праці.

1.2. Створення умов для підтримки та формування здорового населення.

1.2.1. Підвищення доступної, якісної медичної допомоги населенню області.

1.2.2. Охорона материнства та дитинства. Збереження репродуктивного

здоров'я.

1.2.3. Профілактика та лікування соціально небезпечних хвороб.

1.2.4. Зміцнення здоров'я населення засобами фізичної культури і спорту.

1.2.5. Розвиток спортивної інфраструктури.

1.3. Розвиток сфери культури і мистецтв та збереження історико-культурної спадщини.

1.3.1. Створення умов для культурного розвитку і творчого самовираження громадян. Оптимізація та модернізація мережі сфери культури.

1.3.2. Збереження нематеріальної культурної спадщини як головного джерела культурного розмаїття.

1.3.3. Охорона, відтворення та збереження об'єктів культурної спадщини.

1.4. Забезпечення соціального захисту населення та гендерної рівності.

1.4.1. Соціальний захист населення та підвищення стандартів життя людей з особливими потребами.

1.4.2. Забезпечення надання якісних соціальних послуг у громадах.

1.4.3. Розвиток сімейних форм виховання. Забезпечення права дітей-сиріт та дітей, позбавлених батьківського піклування, на виховання у сімейному оточенні.

1.4.4. Підтримка дітей соціально незахищених категорій, підвищення поінформованості населення з питань захисту прав та законних інтересів дітей.

1.4.5. Зменшення рівня дитячої бездоглядності та безпритульності, інших антигромадських проявів серед дітей.

1.4.6. Соціальне становлення та підтримка дітей та молоді.

1.4.7. Популяризація сімейних цінностей. Забезпечення гендерної рівності, запобігання та протидія домашньому насильству або насильству за ознакою статі.

1.4.8. Запобігання торгівлі людьми та надання допомоги особам, які постраждали від торгівлі людьми.

1.5. Підвищення якості та конкурентоспроможності людських ресурсів.

1.5.1. Сприяння продуктивній зайнятості населення, підвищення якості та конкурентоспроможності робочої сили.

1.5.2. Створення належних безпечних і здорових умов праці на підприємствах, установах і організаціях усіх форм власності.

2. Комфортні та безпечні умови для життя.

2.1. Розвиток транспортної інфраструктури та зв'язку.

2.1.1. Розширення та вдосконалення мережі підприємств транспорту.

2.1.2. Забезпечення прозорості конкуренції на ринку пасажирських автоперевезень.

2.1.3. Розвиток телекомунікаційних мереж загального користування та мережі поштового зв'язку.

2.1.4. Розбудова дорожньої інфраструктури.

2.2. Реалізація проєктів регіонального розвитку.

2.2.1. Покращення стану інфраструктури області.

2.3. Ефективне планування територіального розвитку.

2.3.1. Планування територій.

2.4. Підвищення якості надання населенню житлово-комунальних послуг. Житлова політика. Енергозбереження.

2.4.1. Підвищення ефективності та надійності функціонування підприємств житлово-комунального господарства.

2.4.2. Розвиток сфери управління твердими побутовими відходами.

2.4.3. Реалізація програм підтримки житлового будівництва.

2.4.4. Підвищення ефективності управління енергетичними ресурсами.

2.5. Захист екосистем і збереження довкілля на засадах сталого розвитку. Техногенна безпека.

2.5.1. Зменшення негативного впливу відходів на довкілля, попередження забруднення підземних водоносних горизонтів.

2.5.2. Припинення втрат біологічного та ландшафтного різноманіття і формування екологічної мережі.

2.5.3. Формування екологічної свідомості та екологічної культури громадян.

2.5.4. Ефективне використання водних ресурсів.

2.5.5. Ефективне використання лісових ресурсів.

2.5.6. Раціональне та ефективне використання земельних ресурсів.

2.5.7. Захист населення і територій від надзвичайних ситуацій.

3. Підвищення конкурентоспроможності регіональної економіки.

3.1. Реалізація регіонального інвестиційного потенціалу, нарощення обсягів інвестиційних надходжень.

3.1.1. Створення умов для формування сприятливого інвестиційного середовища та позитивного іміджу області.

3.1.2. Формування ефективної системи залучення, супроводу та кваліфікованого консультаційно-методичного забезпечення діяльності інвестора в області.

3.1.3. Активізація процесу залучення позабюджетних коштів в розвиток області.

3.2. Активізація зовнішньоекономічної діяльності.

3.2.1. Промоція експортного потенціалу регіону та розширення ринків збуту.

3.2.2. Розвиток і поглиблення взаємовигідних міжнародних зв'язків області з країнами світу.

3.3. Розвиток високотехнологічного промислового виробництва. Підтримка місцевих товаровиробників.

3.3.1. Досягнення сталого промислового розвитку за рахунок використання власного потенціалу.

3.3.2. Сприяння розвитку ділової активності місцевих товаровиробників та просуванню їх продукції на внутрішньому і зовнішніх ринках.

3.3.3. Підвищення рівня поінформованості про продукцію місцевих товаровиробників та формування їх позитивного іміджу.

3.4. Науково-технічний та інноваційний розвиток. Технічне регулювання.

3.4.1. Стимулювання інноваційного та науково-технічного розвитку і використання інтелектуального капіталу.

3.4.2. Розвиток сучасної системи технічного регулювання, створення корпоративного іміджу підприємств (організацій), сприяння виходу підприємств області на міжнародні ринки.

3.5. Сталий розвиток агропромислового виробництва.

3.5.1. Покращення доступу агровиробників та переробників до ринків збуту.

3.5.2. Підтримка розвитку фермерства та малих сільгоспвиробників.

3.5.3. Розбудова системи сільськогосподарського дорадництва.

3.5.4. Розвиток сільськогосподарської обслуговуючої кооперації.

3.5.5. Розвиток органічного землеробства та виробництва екологічно чистих продуктів харчування.

3.6. Розвиток споживчого ринку.

3.6.1. Створення сприятливих умов для ефективного розвитку споживчого ринку.

3.6.2. Підвищення рівня захисту прав населення на споживання якісних та безпечних для життя і здоров'я товарів і послуг.

3.6.3. Реалізація державної цінової політики.

3.7. Стимулювання розвитку малого і середнього підприємництва.

3.7.1. Підвищення конкурентоспроможності суб'єктів малого та середнього підприємництва.

3.7.2. Розширення доступу бізнесу до фінансово-кредитних ресурсів.

3.7.3. Інформаційно-консультаційна допомога, розвиток інфраструктури підтримки МСП та забезпечення надання якісних публічних послуг.

3.8. Удосконалення системи надання адміністративних послуг.

3.8.1. Підвищення якості надання та доступність адміністративних послуг.

3.9. Підвищення ефективності використання рекреаційних ресурсів області.

3.9.1. Формування позитивного іміджу області як привабливого регіону для туризму.

3.9.2. Розвиток туристично-рекреаційної інфраструктури та підвищення привабливості об'єктів історико-культурної спадщини.

3.9.3. Розвиток зеленого (екологічного), подієвого, активного та інших видів туризму, створення сучасних туристичних маршрутів та продуктів.

3.10. Податково-бюджетна політика.

3.10.1. Ефективність адміністрування податків, посилення фінансової дисципліни.

3.10.2. Збалансованість місцевих бюджетів та підвищення ефективності використання бюджетних коштів.

3.10.3. Ефективність проведення публічних закупівель.

4. Створення сприятливих умов для розвитку самодостатніх територіальних громад.

4.1. Оцінка соціально-економічного розвитку територіальних громад області.

4.2. Активізація співробітництва територіальних громад.

4.3. Посилення можливостей територій з особливими потребами.

4.4. Розбудова потенціалу суб'єктів державної регіональної політики.

5. Посилення спроможності громадянського суспільства.

5.1. Підвищення ефективності діяльності інститутів громадянського суспільства.

5.1.1. Інституційний розвиток організацій громадянського суспільства Чернігівщини.

5.2. Покращення доступу громадськості до інформації.

5.2.1. Розвиток та захист інформаційного простору.

Досягнення запланованих показників передбачається здійснювати шляхом виконання обласних цільових програм, розробка, затвердження та внесення змін до яких проводитиметься виключно з дотриманням вимог Бюджетного кодексу України, чинних законодавчих і нормативно-правових актів.

Фінансування пріоритетних напрямків соціально-економічного розвитку регіону, у тому числі через регіональні та місцеві цільові програми, здійснюватиметься з урахуванням реальних можливостей відповідних місцевих бюджетів, а також виділених фінансових ресурсів державного бюджету, приватних інвестицій, кредитних ресурсів та технічної допомоги міжнародних організацій.

Процедура СЕО дає можливість оцінити наслідки реалізації Програми на довкілля, у тому числі на здоров'я населення, розробити заходи із запобігання, зменшення та пом'якшення можливих негативних наслідків її здійснення.

2. ХАРАКТЕРИСТИКА ПОТОЧНОГО СТАНУ ДОВКІЛЛЯ, У ТОМУ ЧИСЛІ ЗДОРОВ'Я НАСЕЛЕННЯ, ТА ПРОГНОЗНІ ЗМІНИ ЦЬОГО СТАНУ, ЯКЩО ПРОГРАМУ НЕ БУДЕ ЗАТВЕРДЖЕНО

Чернігівська область розташована в північній частині України, на північному заході вона межує з Гомельською областю Республіки Білорусь, на півночі – з Брянською областю Російської Федерації, на сході – з Сумською, на заході та південному заході – з Київською та на півдні – з Полтавською областями України. Область займає територію у 31,9 тис. км², що становить 5,286% від загальної території України, та посідає 3 місце за розмірами.

За чисельністю населення область посідає 22 місце серед регіонів України (станом на 01.01.2020 р. становила 991,3 тис. осіб, що складає 2,4% від наявного населення України).

Обласним центром є місто Чернігів, у якому сконцентрована третина населення і основні екологічно небезпечні об'єкти.

Регіональна господарська система Чернігівської області має агропромислову спрямованість: у структурі валової доданої вартості області у 2018 році найбільша частка припадає на сільське, лісове та рибне господарство – 28,0%, на промисловість – 21,1%.

Провідними галузями промисловості регіону є: виробництво харчових продуктів, напоїв і тютюнових виробів; виготовлення виробів з деревини, виробництво паперу та поліграфічна діяльність; добувна промисловість і розроблення кар'єрів; машинобудування; виробництво гумових та пластмасових виробів, іншої неметалевої мінеральної продукції.

Специфікою регіону є те, що у ньому майже відсутні великі промислові підприємства, але є сприятливі умови для розвитку малого та середнього бізнесу.

Надра Чернігівщини багаті корисними копалинами. На території області Державним балансом запасів нараховується 323 родовища (282 родовища і 41 об'єкт обліку) з 16 видів корисних копалин, таких як горючі (газоподібні, рідкі, тверді) та неметалічні (гірничо-хімічні, нерудні для металургії, будівельні). Розробляється 106 родовищ (72 родовища і 34 об'єкти обліку). Залишаються нерозробленими 176 родовищ.

Чернігівщина – лісовий край, лісистість області становить 20,9%, що більше середнього по Україні (15,9%). Також регіон має значний туристично-рекреаційний потенціал. До рекреаційного потенціалу відносяться території та об'єкти природно-заповідного фонду. Найбільшими з них в області є Ічнянський та Мезинський національні природні парки, частина національного природного парку «Залісся», регіональний ландшафтний парк «Міжріччинський», регіональний ландшафтний парк «Ніжинський», регіональний ландшафтний парк «Ялівщина».

Основні екологічно небезпечні об'єкти області представлено у таблиці 1.

Таблиця 1

Перелік екологічно небезпечних об'єктів Чернігівської області

№ з/п	Підприємства-найбільші забруднювачі	Вид економічної діяльності
1	КЕП «Чернігівська ТЕЦ» ТОВ фірми «ТехНова»	Виробництво електричної енергії
2	КП «Чернігівводоканал»	Надання послуг із водопостачання та водовідведення
3	ПрАТ «КСК «Чексіл»	Виробництво тканин
4	КП «АТП-2528» Чернігівської міської ради (полігон твердих побутових відходів)	Видалення відходів
5	КП «АТП-2528» Чернігівської міської ради (ставки-накопичувачі рідких промислових відходів)	Видалення відходів
6	КП «Бахмач-Водсервіс»	Надання послуг із водопостачання та водовідведення
7	Бобровицька філія ТОВ «Буринський молокозавод»	Виробництво продуктів харчування
8	КП «Господар»	Надання послуг із водопостачання та водовідведення
9	Гнідинцівський газопереробний завод ПАТ «Укрнафта»	Переробка природного газу
10	Городнянське ВУЖКГ (очисні споруди)	Надання послуг із водовідведення

№ з/п	Підприємства-найбільші забруднювачі	Вид економічної діяльності
11	КП «Козелецьводоканал»	Надання послуг із водопостачання та водовідведення
12	Куликівське ВУЖКГ (очисні споруди)	Надання послуг із водовідведення
13	ПрАТ «Новгород-Сіверський сирзавод»	Виробництво продуктів харчування
14	ПАТ «Слов'янські шпалери-КФТП»	Виробництво шпалер
15	Філія «Менський сир» ППКФ «Прометей»	Виробництво продуктів харчування
16	КП «ВУКГ» Ніжинської міської ради (полігон твердих побутових відходів)	Видалення відходів
17	КП «Ніжинське управління водопровідно-каналізаційного господарства»	Надання послуг із водовідведення
18	Мринське виробниче управління підземного зберігання газу філії УМГ «Київтрансгаз» ПАТ «Укртрансгаз»	Зберігання природного газу
19	ТОВ «Носівський цукровий завод»	Виробництво цукру
20	ПрАТ «А/Т тютюнова компанія В.А.Т.- Прилуки»	Виробництво тютюнових виробів
21	КП «Послуга» Прилуцької міської ради (Прилуцьке сміттєзвалище, місце видалення відходів)	Видалення відходів
22	КП «Прилуkiteпловодопостачання»	Надання послуг із водопостачання та водовідведення
23	ПрАТ «Линовицький цукровий завод «Красний»	Виробництво цукру
24	Чернігівське лінійне виробниче управління магістральних газопроводів філії УМП «Київтрансгаз» ПАТ «Укртрансгаз»	Транспортування природного газу
25	ПрАТ «Комунальник»	Надання послуг із водопостачання та водовідведення

Серед найбільших забруднювачів навколишнього природного середовища Чернігівщини одне з перших місць займає промисловий комплекс, зокрема підприємства житлово-комунального господарства. Так, лідером за обсягами викидів в атмосферне повітря залишається КЕП «Чернігівська «ТЕЦ» ТОВ фірми «ТехНова» – 38% від загального показника. За скидами забруднених стічних вод – КП «Чернігівводоканал» Чернігівської міської ради.

Атмосферне повітря

За даними Державної служби статистики України у 2019 р. Чернігівська область за обсягами викидів забруднюючих речовин в атмосферне повітря займала шістнадцяту позицію в Україні, викидаючи 1,64% загального обсягу забруднюючих речовин по країні (у тому числі стаціонарними джерелами – тринадцяту позицію, 1,12% загального обсягу по Україні, пересувними – вісімнадцяту позицію, 2,41%).

Основними джерелами забруднення атмосферного повітря Чернігівської області є промислові підприємства та автотранспорт, викиди яких протягом останніх десяти років розподіляються приблизно 50/50.

Викиди забруднюючих речовин в атмосферне повітря від стаціонарних джерел по Чернігівській області у розрахунку на одну особу у 2019 р. склали 27,5 кг і в розрахунку на 1 км² – 860,0 кг.

Найбільші обсяги викидів забруднюючих речовин в атмосферне повітря мають підприємства: енергетики – 9,529 тис. т, або 34,73% від загальних

викидів стаціонарними джерелами по області; сільського господарства – 8,38 тис. т, або 30,55%; виробництво продуктів нафтоперероблення – 1,174 тис. т, або 4,28%. У містах та районах, де розташовані підприємства цих галузей, спостерігаються найвищі обсяги викидів в атмосферне повітря, а саме: м. Чернігів (11,46 тис. т, або 41,8% від загальних викидів стаціонарними джерелами по області), Варвинський район (1,619 тис. т, або 5,9%). Серед населених пунктів найбільшого антропогенного навантаження зазнає атмосфера міста Чернігова – 146,920 т/км², 39,8 кг у розрахунку на душу населення.

Найбільшим забруднювачем атмосферного повітря на Чернігівщині залишається КЕП «Чернігівська ТЕЦ» ТОВ фірми «ТехНова», яке розташоване в м. Чернігів. Викиди в атмосферне повітря складають близько 34,5% викидів області, 82,8% викидів стаціонарних джерел підприємств м. Чернігів. Підприємством в атмосферне повітря за 2019 рік викинуто 9,488 тис. т забруднюючих речовин, з них: 2,219 тис. т сполук азоту, 4,823 тис. т діоксиду сірки, 0,141 тис. т оксиду вуглецю, 2,277 тис. т речовин у вигляді суспендованих твердих частинок.

Динаміка викидів забруднюючих речовин в атмосферне повітря в Чернігівській області у 2009-2019 рр. (рис. 1) свідчить про загальну тенденцію до зниження їхніх обсягів: загальні обсяги викидів забруднюючих речовин скоротилися на 28,2%, обсяги викидів стаціонарними джерелами – на 36,0%, пересувними – на 21,6 %.

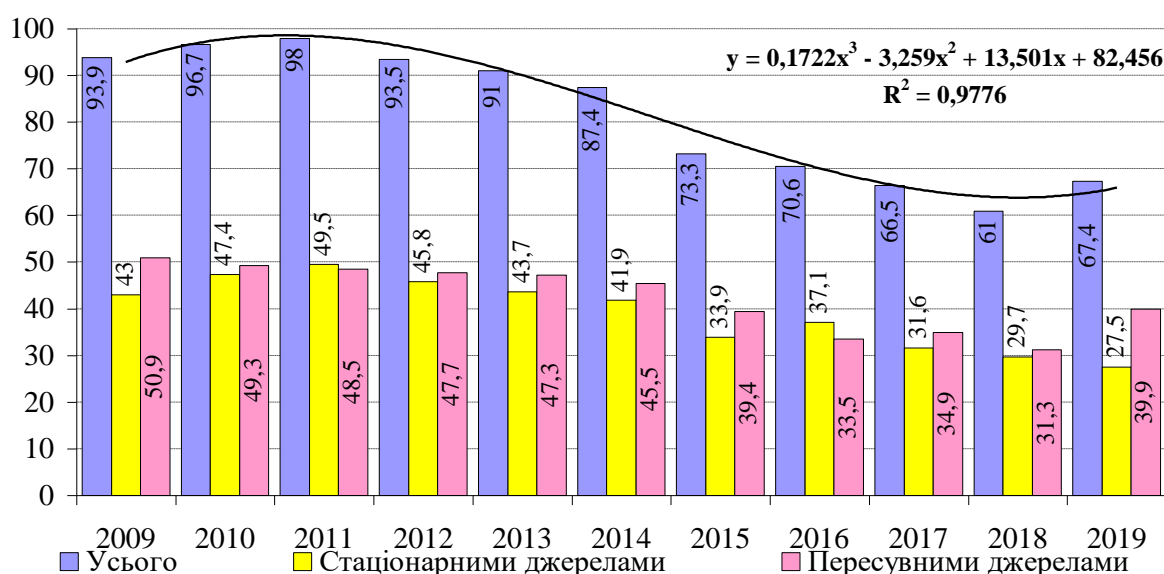


Рис. 1. Динаміка викидів забруднюючих речовин в атмосферне повітря, тис. т*

* – дані про викиди від пересувних джерел забруднення за 2016–2019 роки відображають лише викиди від автомобільного транспорту

Найпоширенішими забруднюючими речовинами, що потрапляють в атмосферне повітря Чернігівської області від стаціонарних джерел, є пил, діоксид азоту, діоксид сірки та оксид вуглецю. У 2019 р. їхні частки в загальному обсязі викидів складали: пил – 13,27%, діоксид сірки – 18,8%, діоксид азоту – 11,0%, оксид вуглецю – 8,87%. У 2009 р. їхні частки

відповідно складала: 9,8%, 28,39%, 9,0% та 5,4%.

Динаміка викидів пилю, діоксиду азоту, діоксиду сірки та оксиду вуглецю від стаціонарних джерел у 2009-2019 роках представлена на рис. 2.

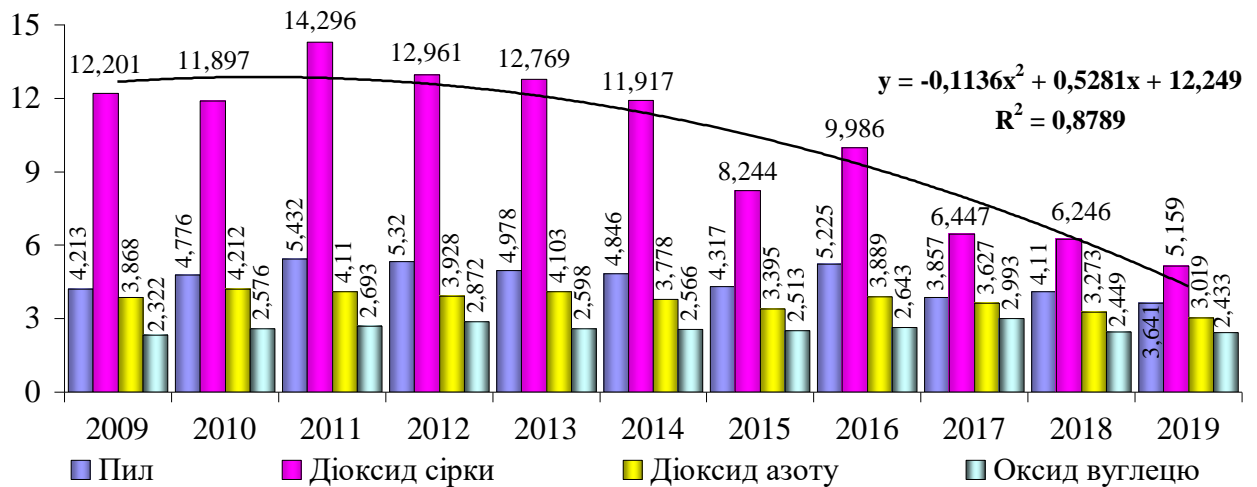


Рис. 2. Динаміка викидів найпоширеніших забруднюючих речовин в атмосферне повітря стаціонарними джерелами Чернігівської області у 2009-2019 роках, тис. т

Найбільшу частку в загальних обсягах викидів забруднюючих речовин в атмосферне повітря стаціонарними джерелами Чернігівської області має діоксид сірки. Він утворюється переважно в результаті спалювання вугілля, газу, нафтопродуктів. Природним джерелом його викиду в атмосферу є пожежі (лісові, торфові, вугільні), проте на сьогодні це єдиний з найпоширеніших забруднювачів атмосферного повітря, антропогенна емісія якого значно (у 5-7 разів) перевищує обсяги природних джерел.

Зважаючи на галузеву структуру викидів (37,5% загальних обсягів викидів в атмосферу стаціонарними джерелами формуються в галузі постачання електроенергії, газу, пари та кондиційованого повітря), таке становище має об'єктивне пояснення. Доцільно оцінити динаміку викидів діоксиду сірки в аналізованому періоді з огляду на його вагомість у викидах (рис. 2).

За результатами досліджень, загальний рівень забруднення повітря в місті Чернігів за індексом забруднення атмосфери (ІЗА) в 2019 р. оцінювався як низький.

Водні ресурси

Гідрографічна мережа Чернігівщини належить до басейнів великих річок Десна та Дніпро. Ці басейни згідно з Державним водним кадастром у межах області розбито на водогосподарські ділянки (басейн р. Дніпро – 7 ділянок, басейн р. Десна – 6 ділянок).

Усього на території області протікає 1570 річок загальною довжиною 8369 км. Відповідно до класифікації річок України всі річки Чернігівщини поділяються на: 2 великі річки – Дніпро (124 км) та Десна (505 км), 8 середніх – Сож, Трубіж, Супій, Удай, Судость, Сейм, Снов, Остер (загальна протяжність 723 км), 1560 малих річок (загальна протяжність 7017 км), з яких 160 мають довжину більше 10 км. Головною водною артерією області

являється р. Десна.

Загальний забір води по області за останні 11 років скоротився на 33,8%, проте чітка тенденція до його скорочення спостерігалася лише в період з 2012 по 2017 рр. із незначним підвищенням у 2016 р. За вказаний період забір води скоротився на 39%, а в період з 2009 по 2012 рр. він зріс на 12,65%. У 2019 р. загальний забір води по області, згідно з даними державного обліку водокористування форми №2ТП-водгосп, становив 101,5 млн м³. У порівнянні з 2018 р. (128,5 млн м³) забір свіжої води зменшився на 27 млн м³, або на 21%. Це пов'язано зі зменшенням об'ємів використання води КЕП «Чернігівська ТЕЦ» ТОВ фірми «ТехНова».

Динаміка забору води у Чернігівській області за останні одинадцять років представлена на рис. 3. Трендова модель загального забору води в області визначається, в першу чергу, динамікою забору з поверхневих вод.

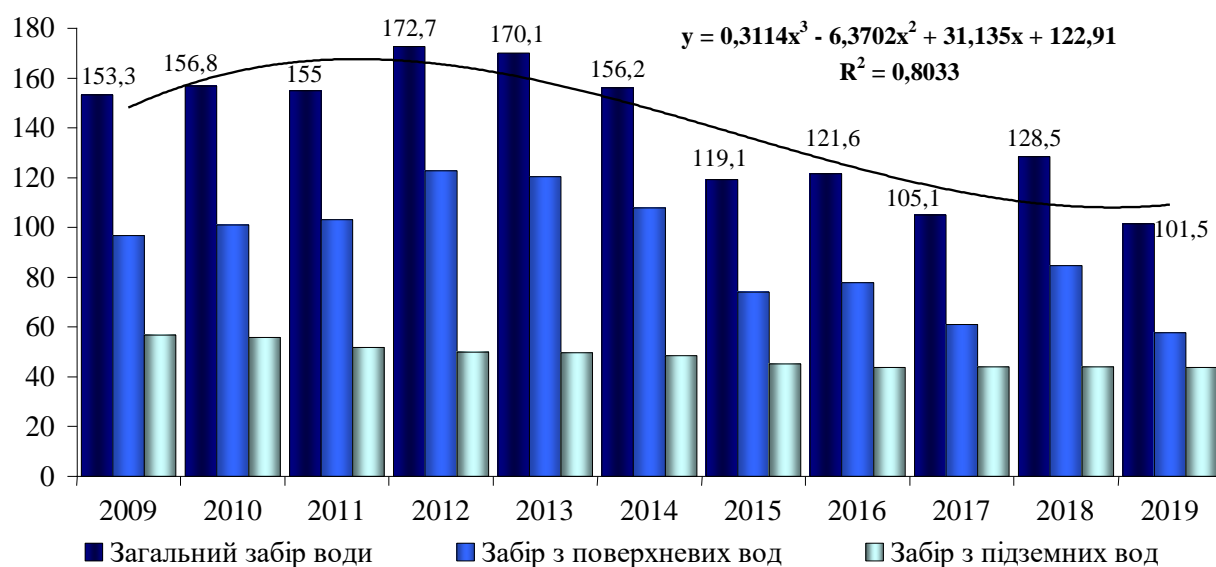


Рис. 3. Динаміка забору води в Чернігівській області у 2009-2019 рр., млн м³

Найбільшим споживачем води в області є промисловість – її частка в загальному заборі коливається в межах 55-65% (рис. 4). Другим за величиною споживачем є комунальне господарство (частка в межах 20%), третім – сільське господарство (близько 15%), причому левову частку води використовує рибництво.

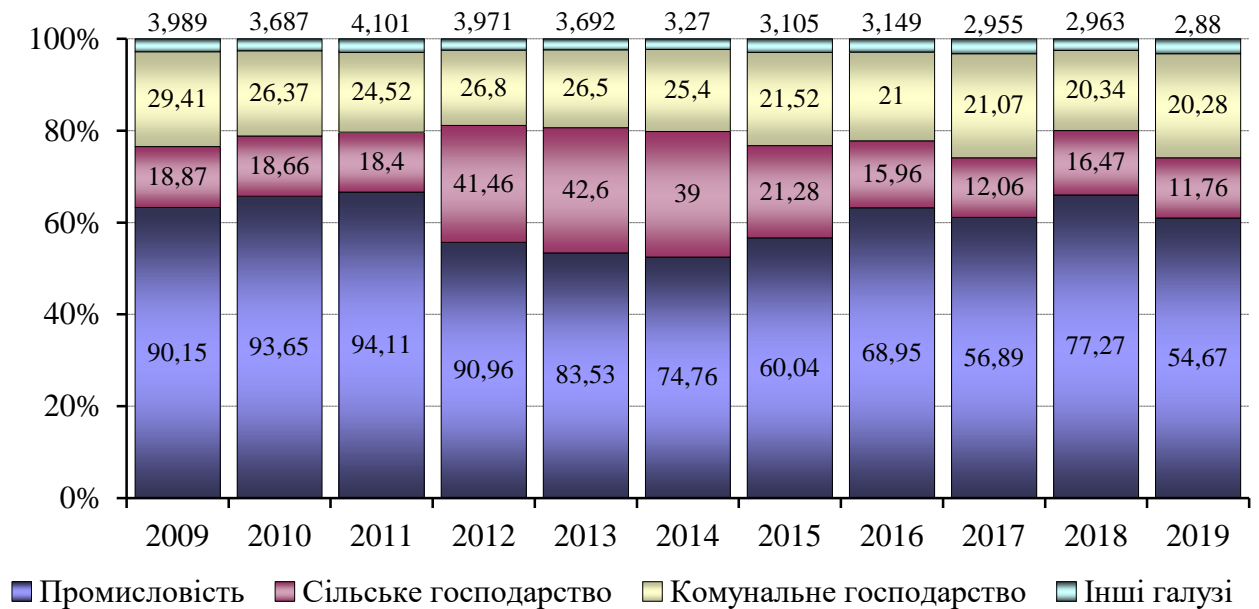


Рис. 4. Галузева структура використання води в Чернігівській області в 2009-2019 рр.

Десятирічна динаміка скиду зворотних вод представлена на рис. 5, у загальному об'ємі яких найбільшу частку займають нормативно чисті без очистки води – 65-75%. Частка нормативно очищених вод коливається в межах 3,5-5,5% і лише у 2019 р. збільшується до 8,6%, а у 2015-2016 рр. – до 16-19%. Частка ж забруднених вод у ці роки відповідно зменшується до 6-7%, решту досліджуваного періоду вона коливається в межах 13-18%.

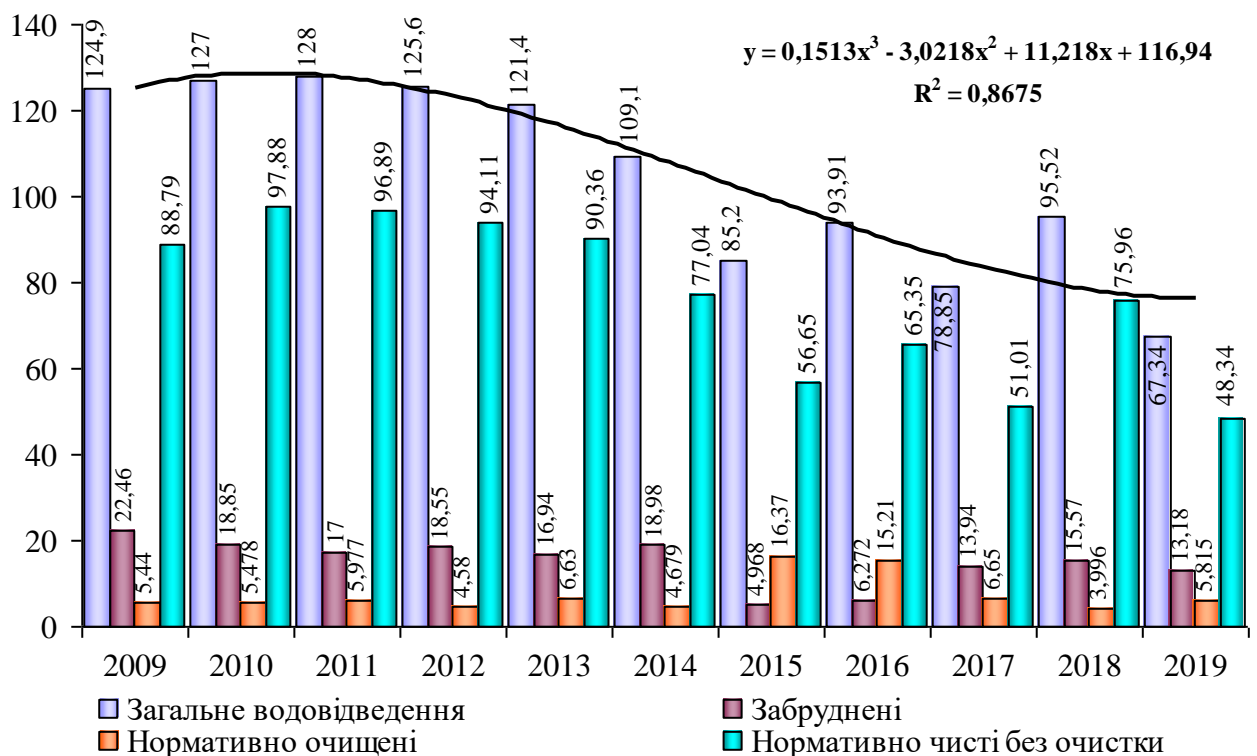


Рис. 5. Динаміка скиду зворотних вод у водні об'єкти області, млн м³

За даними суб'єктів системи моніторингу Чернігівської області, упродовж аналізованого періоду на території регіону гідрохімічні показники якості поверхневих вод у створах спостереження в цілому не зазнали значних змін і переважно відповідали гранично допустимим концентраціям для водойм рибогосподарського призначення.

На екологічний стан поверхневих вод області впливали скиди недостатньо очищених стічних вод внаслідок неефективної роботи каналізаційно-очисних споруд, невнесення в природу прибережних захисних смуг і водоохоронних зон, а також їх недодержання, насамперед у населених пунктах, засмічення водойм побутовими відходами. Головні джерела забруднення поверхневих водних об'єктів – це підприємства житлово-комунального господарства.

Основні проблеми при очищенні зворотних вод виникають на комплексах очисних споруд, які експлуатуються зазначеними підприємствами. Загалом ці проблеми пов'язані з недовантаженістю, зношеністю обладнання та відсутністю коштів на проведення поточних ремонтних робіт чи реконструкції в цілому.

Основними забруднюючими речовинами транскордонних водотоків є: органічні речовини, залізо загальне, марганець, іони амонію, фосфатіони.

Динаміка скиду забруднюючих речовин у поверхневі водні об'єкти Чернігівської області представлена на рис. 6). Їхній загальний обсяг за останні десять років скоротився на 22%, проте обсяг скиду забруднюючих речовин з перевищенням ГДС залишаються досить високими, суттєве їх зниження відмічаються лише у 2015-2016 рр. (скорочення втричі порівняно з попереднім періодом).

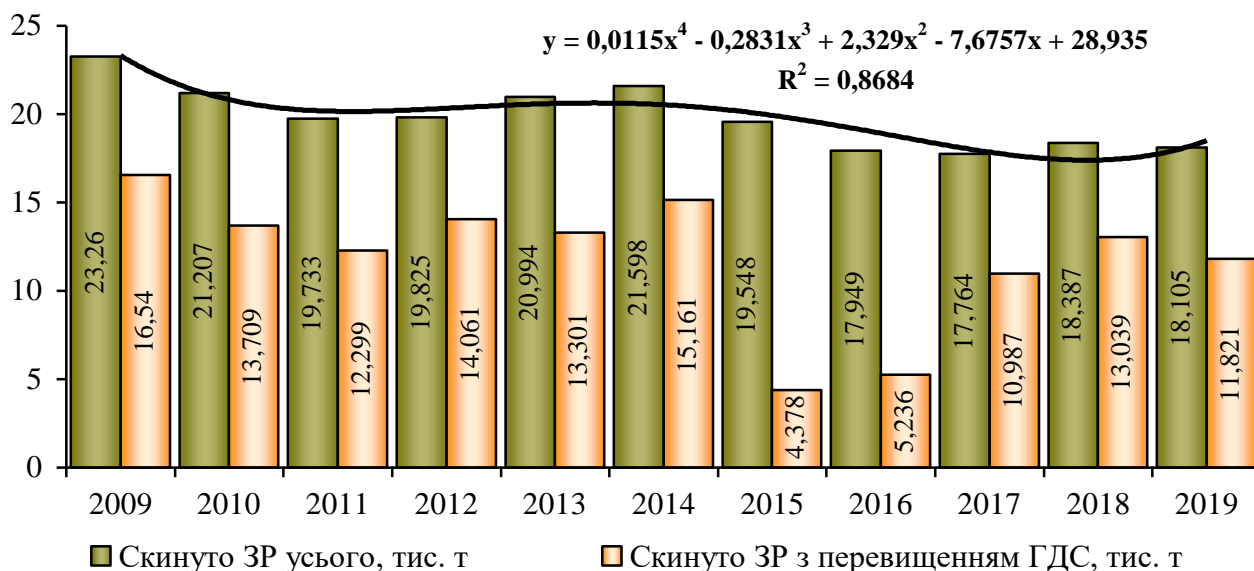


Рис. 6. Динаміка скиду забруднюючих речовин у поверхневі водні об'єкти Чернігівської області, тис. т

У перерахунку на душу населення маса скинутих забруднюючих речовин у поверхневі водні об'єкти у 2019 р. становила 18,13 кг.

В області діють 22 комплекси очисних споруд повної біологічної очистки; 4 комплекси очисних споруд повної біологічної очистки, які працюють, як накопичувачі; 1 комплекс фізико-механічної очистки та 41 комплекс полів фільтрації. Усі очисні споруди, які не забезпечують достатнього очищення стічних вод, належать до комунальної сфери, знаходяться в незадовільному технічному стані, недовантажені, потребують реконструкції чи капітального ремонту.

Одним з найбільших забруднювачів водних об'єктів недостатньо очищеними зворотними водами в Чернігівській області є КП «Чернігівводоканал». Протягом 2019 р. в р. Білоус підприємством було скинуто 12,0865 млн м³ недостатньо очищених з перевищенням доведених нормативів гранично допустимого скиду по вмісту фосфатів у 1,2 рази та 2,5162 млн м³ нормативно-очищених стічних вод.

Земельні ресурси та ґрунти

Земельний фонд області станом на 1 січня 2020 р. складає 3190,3 тис. га. У структурі земельного фонду найбільша частка (64,6%) припадає на сільськогосподарські угіддя (2060,4 тис. га), другою за вагомістю складовою є ліси та інші лісовкриті площі (747,8 тис. га) – 23,4%, забудовані землі (127,7 тис. га) та відкриті заболочені землі (126,3 тис. га) обіймають по 4,0%. Протягом останнього десятиріччя значних змін у структурі земельного фонду не відбувалося, однак варто відзначити, що структура земель за цільовим призначенням має довільний характер і не має достатньої економічної та екологічної обґрунтованості.

Експлікація ґрунтів сільськогосподарських угідь області включає 253 ґрунтові відміни, які об'єднують в 10 агропромислових груп. Найбільшого поширення набули дерново-підзолисті ґрунти, котрі займають 30% орних земель та лучно-чорноземні і лучні ґрунти – 38%.

Головною проблемою у сфері землекористування є те, що незважаючи на значні генетичні відмінності між різними групами ґрунтів, для всіх них характерний понижений щодо їхніх типових ознак рівень природної родючості. Це пов'язано з легким гранулометричним складом, малогумусністю, підвищеною кислотністю, значною оглеєністю, засоленістю ґрунтів тощо. Як наслідок, вони мають нестійку структуру, низьку ємність вбирання, невисоку буферність, малу насиченість ґрунтовими колоїдами, що призводить до погіршення водного, повітряного та поживного режимів ґрунту.

Така ситуація вимагає проведення регулярних заходів, спрямованих на усунення та попередження деградації земель:

– родючість ґрунту, як безцінний вичерпний важкопоновлювальний ресурс, потребує систематичного поповнення використаних речовин. Одним з найефективніших ресурсних засобів підтримання родючості ґрунтів на оптимальному рівні є застосування органічних та мінеральних добрив. Однак необхідно уважно стежити за балансом поживних речовин, процесами їхнього перетворення, щоб не зашкодити природному середовищу, не забруднити його й найбільш економно витратити ресурси, відповідно до планового врожаю;

– проведення сівозмін та посів сидеральних культур;

– раціоналізація структури сільськогосподарських земель (оптимізація

співвідношення ріллі, сіножатей і пасовищ) та зниження рівня інтенсифікації ведення агровиробництва;

– для малопродуктивних і деградованих ґрунтів доцільно проводити консервацію та рекультивацію земель.

Проблеми відтворення й підвищення родючості ґрунтів не можна вирішувати ізольовано від проблеми ерозії та зсуву ґрунтів. Разом із природними факторами розвитку ерозійних процесів сприяє висока ступінь розораності території (рис. 7), яка перевищує 67% і демонструє тенденцію до зростання. Також слід враховувати, що діяльність потужних агровиробників, котрі орендують масиви орних земель, що налічують десятки тисяч гектарів, веде до максимального спрощення агроландшафтів. Окремі поля, зайняті зерновими культурами, досягають площі багатьох сотень гектарів, на яких відсутнє належне невиснажливе чергування сільськогосподарських культур у сівозмінах.

Основними чинниками антропогенного впливу на земельні ресурси та ґрунти у Чернігівській області є наслідки діяльності сільського господарства, промисловості, енергетики, транспорту та оборонної діяльності.

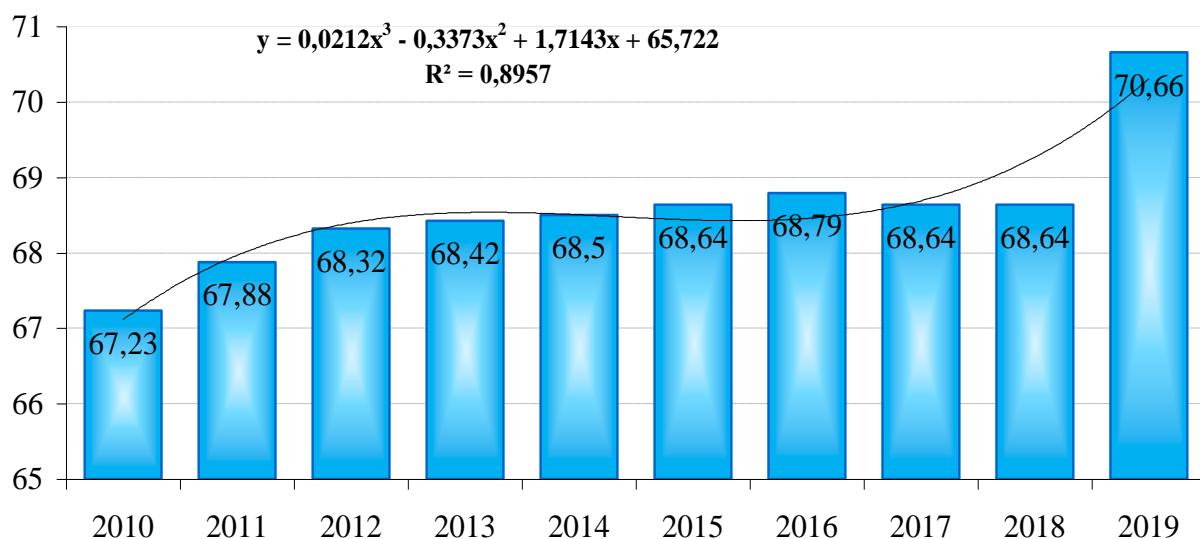


Рис. 7. Динаміка рівня розораності сільськогосподарських земель Чернігівської області, (%)

Вплив сільського господарства на природний комплекс починається зі знищення на великих площах спільноти природної рослинності й заміни її культурними видами. Крім того, істотних змін зазнає ґрунт: у природних умовах ґрунтова родючість постійно підтримується тим, що взяті рослинами речовини знову повертаються в ґрунт із рослинним опадом, а у землеробських комплексах основна частина елементів ґрунту вилучається разом із урожаєм, що особливо типово для однорічних культур. Схожа ситуація повторюється щороку, тому існує ймовірність того, що через кілька десятків років запас основних елементів ґрунту буде вичерпано. Для заповнення вилучених речовин в ґрунти вносять в основному мінеральні добрива (рис. 8, рис. 9).

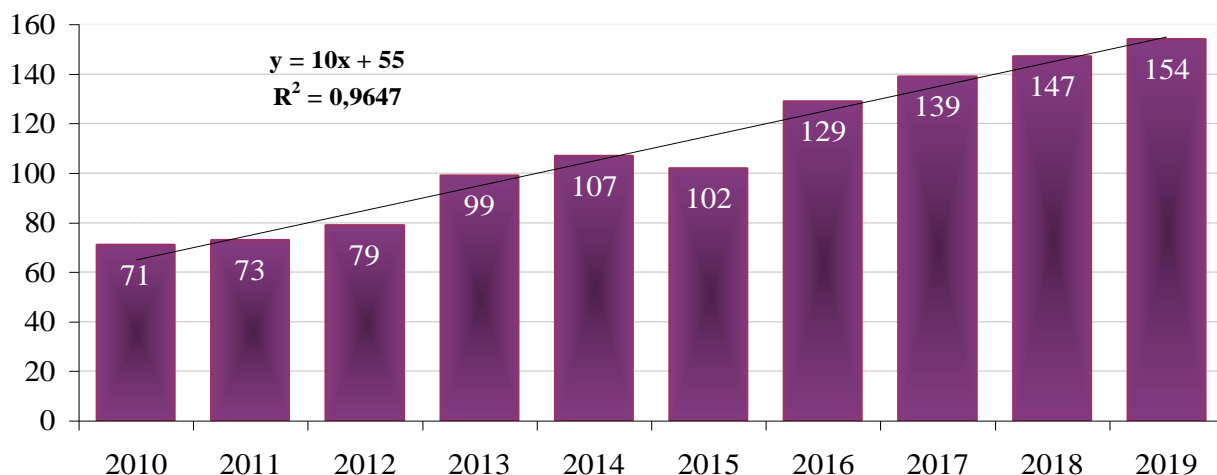


Рис. 8. Динаміка обсягів внесення мінеральних добрив на один гектар посівної площі сільськогосподарських культур у Чернігівській області, (у поживних речовинах; кг/га)

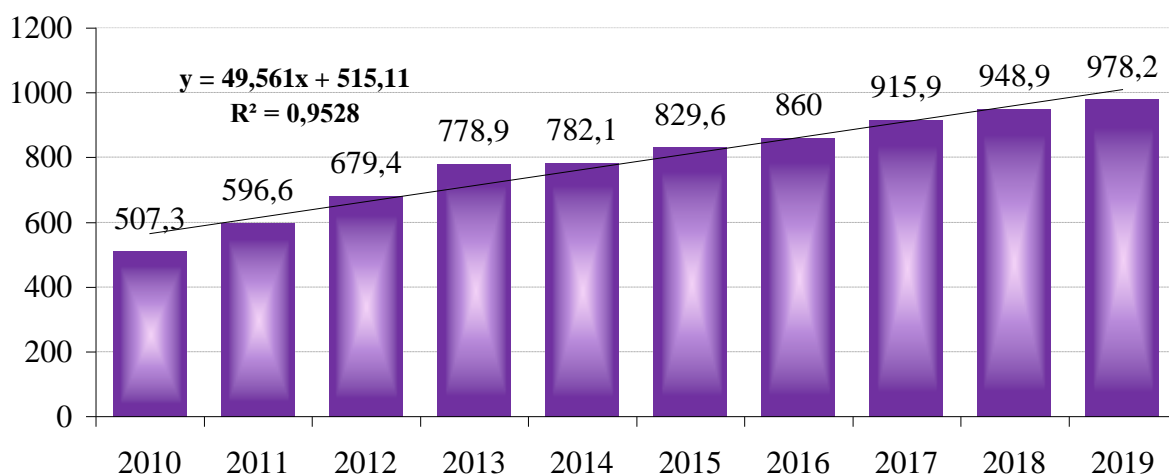


Рис. 9. Динаміка площі сільськогосподарських культур, що удобрена мінеральними добривами у Чернігівській області, тис. га

Це має як позитивні наслідки – поповнення запасів поживних речовин у ґрунті, так і негативні – забруднення ґрунту, води й повітря. В області сформувалася тенденція до підвищення як площ, удобрених мінеральними добривами, так і до концентрації їх внесення, що значно перевищує загальнонаціональні показники. При цьому потенціал використання органічних добрив повністю не використовується, натомість сформувалася тенденція до зменшення їх використання (рис. 10).

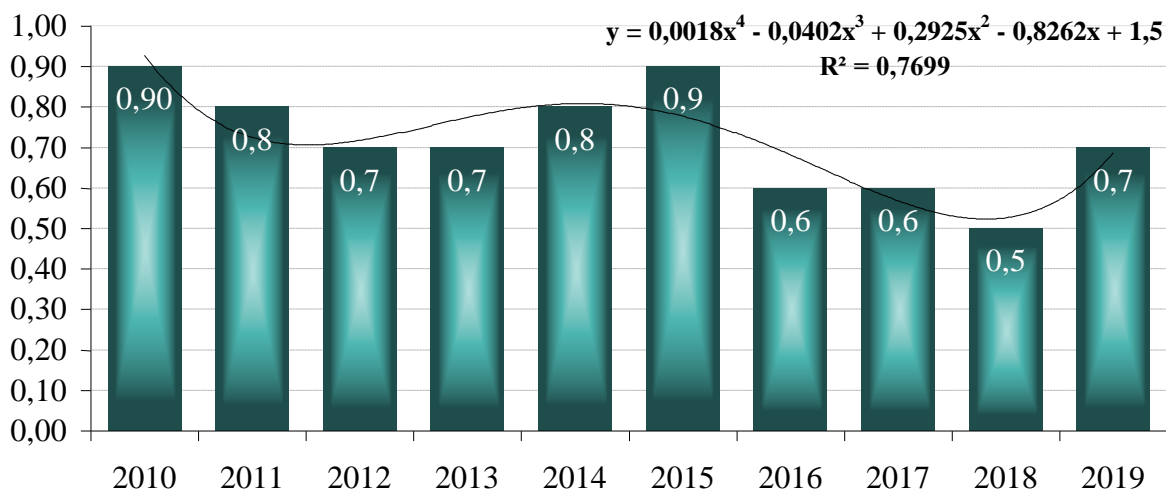


Рис. 10. Динаміка обсягів внесення органічних добрив на один гектар посівної площі сільськогосподарських культур у Чернігівській області, (т/га)

Крім мінеральних добрив, у ґрунт вносяться різні хімічні речовини для боротьби з комахами (інсектициди), бур'янами (пестициди), для підготовки рослин до збирання. Більшість цих речовин дуже токсичні, не мають аналогів серед природних сполук, дуже повільно розкладаються мікроорганізмами, тому наслідки їх застосування важко передбачити. Прирощення площ їх використання вдвічі за останні десять років вказує на сформовану загрозливо-негативну тенденцію (рис. 11).

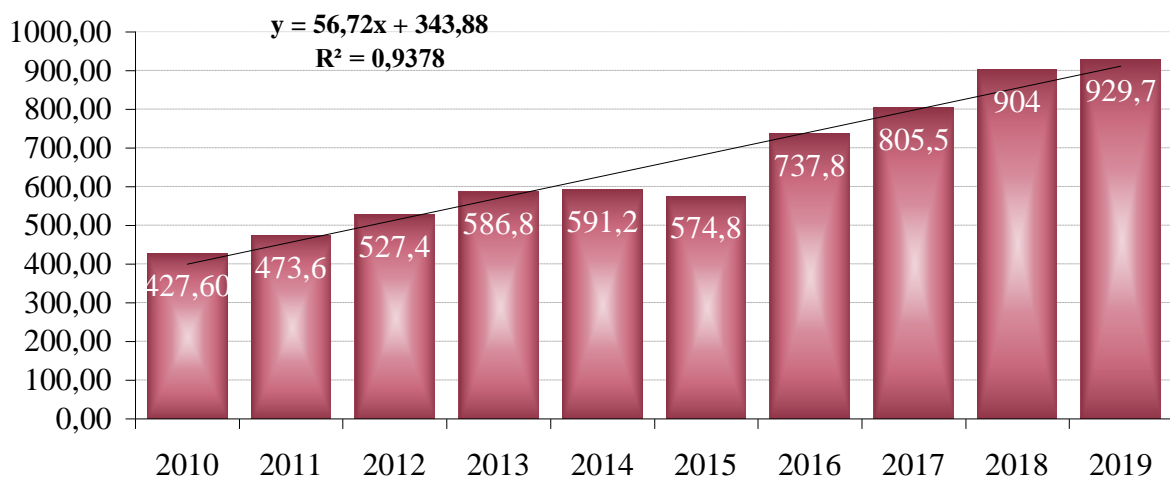


Рис. 11. Динаміка площі, на якій застосовувалися пестициди, тис. га

Лісові ресурси

За останні десять років у Чернігівській області зміни у розмірах їх площі носили зростаючий характер (рис. 12).

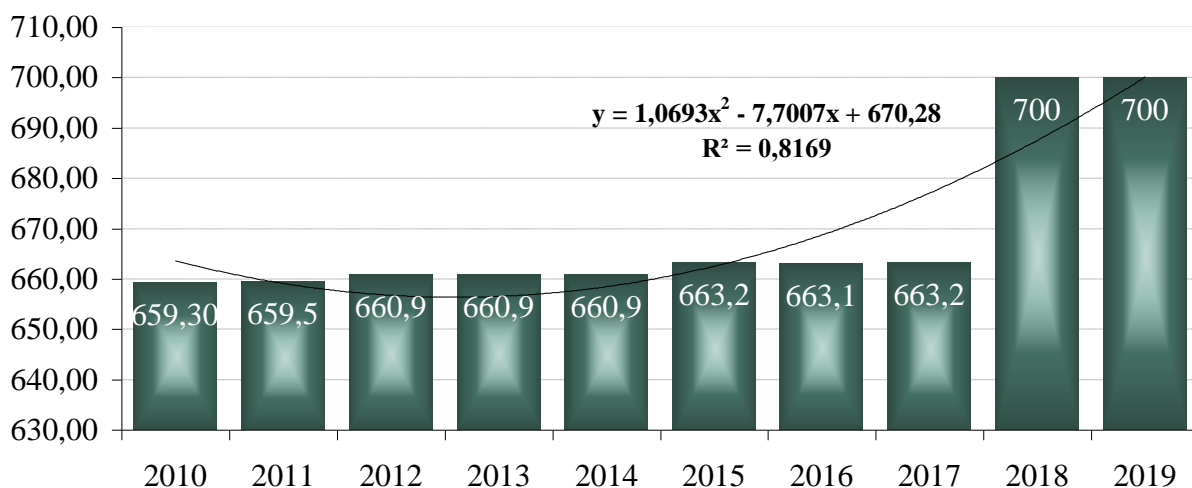


Рис. 12. Динаміка площі лісів у Чернігівській області, тис. га

За останнє десятиріччя в області сформувалася тенденція до нарощення обсягів заготовленої деревини (рис. 13) – приріст становить понад 50%, що, на думку експертів лісогосподарської галузі, знаходиться в межах потенціалу даної сфери. Однак важливо узгоджувати виробничі процеси із заготівлі деревини із заходами з відновлення лісових ресурсів території.

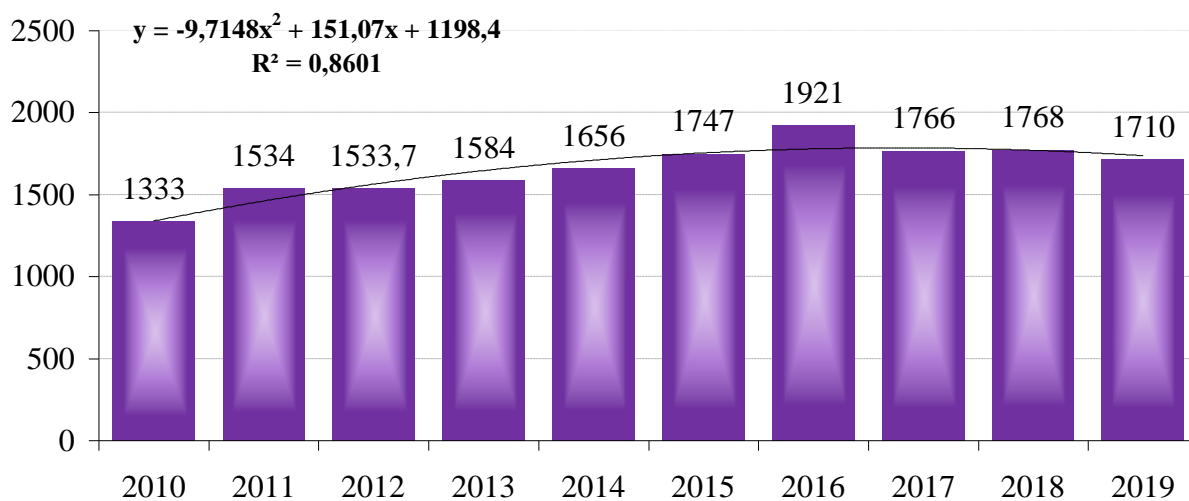


Рис. 13. Динаміка кількості заготовленої деревини в області, тис. м³

Комплексно оцінити відповідність заходів із лісовідновлення та лісорозведення дозволяє коефіцієнт відтворення лісів (співвідношення відновлених лісів до площі суцільних зрубів), рівень та динаміка якого в межах Чернігівської області вказують на погіршення характеристик лісокористування у разі збереження виявленого тренду (рис. 14).

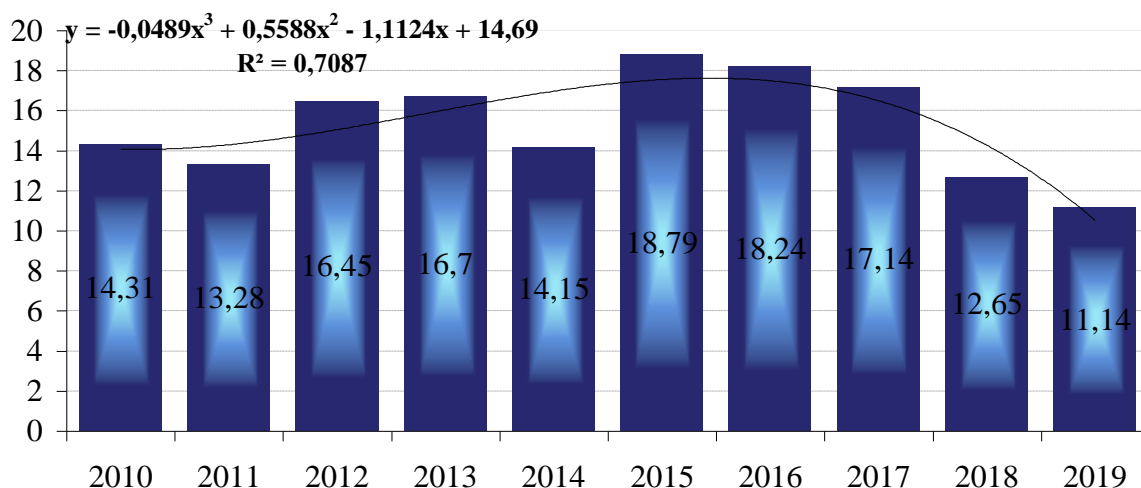


Рис. 14. Динаміка коефіцієнта відтворення лісів у Чернігівській області, %

Окрім господарської діяльності на стан лісів впливають й інші чинники природного та антропогенного характеру, ключову негативну роль серед котрих можна віддати лісовим пожежам, хворобам лісу та впливу несприятливих погодних умов. Дослідження показують, що динаміка площі загиблих лісових насаджень агреговано (рис. 15) та в розрізі окремих причин загибелі не виявляють усталеної тенденції, а носять випадковий характер, що ускладнює процеси планування розвитку територій.

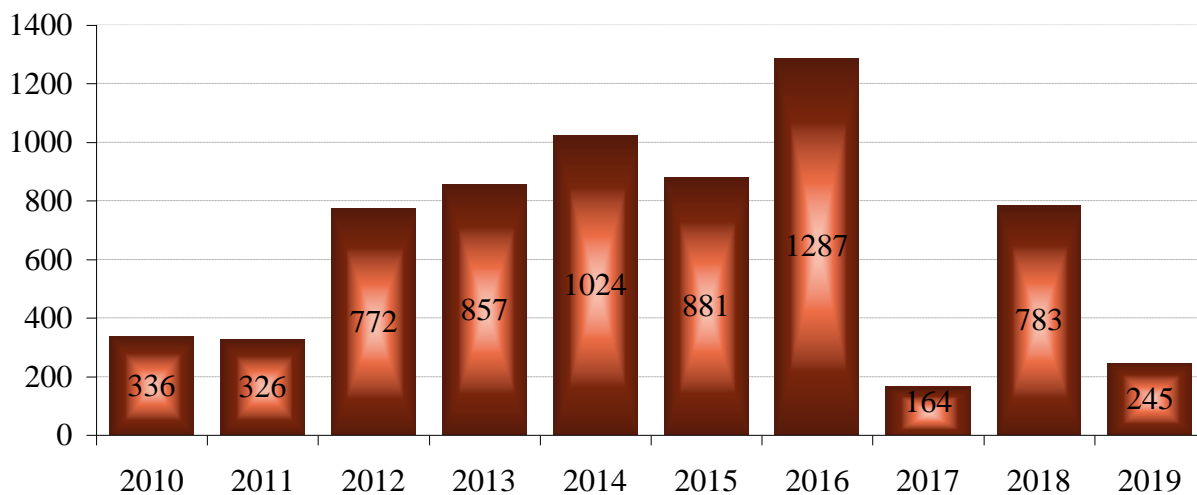


Рис. 15. Динаміка площі загиблих лісових насаджень в області, га

Охорона лісів від пожеж – один з найбільш важливих напрямів діяльності лісокористувачів. Так, показник пожежної небезпеки лісів Чернігівського обласного управління лісового та мисливського господарства становить 2,49, частка лісових земель з I класом пожежної небезпеки складає 24% від загальної площі лісів державних підприємств Чернігівського обласного управління лісового та мисливського господарства.

Флора, фауна та природно-заповідний фонд

Збереження біологічного різноманіття є одним з пріоритетів у сфері природокористування, екологічної безпеки та охорони природи, невід'ємною складовою збалансованого економічного й соціального розвитку нашого регіону. Географічне положення, орографічні та кліматичні особливості області зумовили формування на її території різноманітної рослинності, яка закономірно змінюється з півночі на південь.

Одним із основних антропогенних чинників, що негативно впливає на структурні елементи екологічної мережі та біорізноманіття Чернігівської області, є значний ступінь господарського освоєння її території. Сучасна структура земельного фонду Чернігівщини свідчить про надзвичайно високе антропогенне навантаження на природні екосистеми, яке призвело до їх зміни та скорочення площ.

До інших видів антропогенної діяльності, що негативно впливають на структурні елементи екологічної мережі, біологічне та ландшафтне різноманіття в Чернігівській області, відноситься забруднення довкілля атмосферними викидами.

Забруднення довкілля призводить до включення забруднюючих речовин до біохімічних ланцюгів рослин і тварин та їх хронічної інтоксикації.

Серед дикої природи області зустрічаються багато видів тварин, занесених до Червоної книги України (2009), зокрема ссавці: видра річкова, норка європейська, рись, горностай; птахи: лелека чорний, лунь польовий, лунь степовий, зміїд, орел-карлик, підорлик малий, орлан-білохвіст, журавель сірий, поручайник; риби: стерлядь, марена дніпровська, ялець звичайний, карась звичайний, йорж носар.

Чернігівщину населяє близько 425 видів хребетних тварин, серед яких понад 65 видів ссавців, близько 290 видів птахів, більше 45 видів риб. З них до Червоної книги України занесено 161 вид, до списку міжнародного союзу охорони природи – 29 видів, до Європейського червоного списку – 52 види, до списку видів Бернської конвенції – 390 видів, Боннської конвенції – 30 видів. З 290 видів птахів 194 гніздяться на території області, 50 є осілими, 207 мають статус пролітних, у групу залітних або випадково залітних входить 41, зимуючих – 51.

Основні фактори, що несуть загрозу для рослинності області, – випалювання сухої рослинності у весняно-осінній період, що призводить до виникнення пожеж у лісах; всихання лісових культур; самовільні рубки.

Існує потреба збільшення лісгосподарськими підприємствами площ лісорозведення за рахунок нових прийнятих земель.

Серед основних проблем охорони і використання дикої фауни слід відмітити браконьєрство. Для оптимізації використання об'єктів тваринного світу необхідно посилити роботу лісової охорони, егерської служби з попередження та виявлення фактів браконьєрства, забезпечити надійну охорону тваринного світу.

Природно-заповідний фонд Чернігівщини нараховує 669 об'єктів загальною площею 262 424,2613 га, що становить 7,87 % площі області. Природно-заповідний фонд складають 8 категорій об'єктів: 2 національні

природні парки, 3 регіональні ландшафтні парки, 453 заказники (12 загальнодержавного значення), 137 пам'яток природи (7 загальнодержавного значення), 19 парків-пам'яток садово-паркового мистецтва (1 загальнодержавного значення), 52 заповідні урочища, 2 дендрологічні парки, Менський зоопарк. Природно-заповідний фонд характеризується значною кількістю об'єктів невеликої площі (більше половини об'єктів мають площу до 100 га), переважна більшість з яких гідрологічні (табл. 2).

Таблиця 2

Динаміка структури природно-заповідного фонду Чернігівської області

Категорія територій та об'єктів ПЗФ	на 01.01.2019 р.		на 01.01.2020 р.	
	Кількість, од.	Площа, га	Кількість, од.	Площа, га
Природні заповідники	–	–	–	–
Біосферні заповідники	–	–	–	–
Національні природні парки*	2*	41988,5*	2*	41988,5*
Регіональні ландшафтні парки	3	85045,3491	3	85045,3491
Заказники загальнодержавного значення	11	9326	12	10421,68
Заказники місцевого значення	439	105459,39	441	105543,64
Пам'ятки природи загальнодержавного значення	7	297	7	297
Пам'ятки природи місцевого значення	130	571,31	130	571,31
Заповідні урочища	52	17958,261	52	17958,261
Ботанічні сади місцевого значення	–	–	–	–
Дендрологічні парки загальнодержавного значення	1	204,7	1	204,7
Дендрологічні парки місцевого значення	1	11,9	1	11,9
Зоологічні парки загальнодержавного значення	1	9	1	9
Зоологічні парки місцевого значення	–	–	–	–
Парки-пам'ятки садово-паркового мистецтва загальнодержавного значення	1	40	1	40
Парки-пам'ятки садово-паркового мистецтва місцевого значення	18	332,9	18	332,9
РАЗОМ:	665	261228,31	669	262424,26
в тому числі:				
загальнодержавного значення	23	51865,2	24	52960,88
місцевого значення	642	209363,11	645	209463,3601
Фактична площа ПЗФ, га	249799,42		250971,35	
% фактичної площі ПЗФ від площі адміністративно-територіальної одиниці	7,83		7,87	

* НПП «Залісся» враховується, як об'єкт ПЗФ Київської області, площа території НПП «Залісся», що розташована на території Чернігівської області, додана до площі національних природних парків

В останні роки спостерігається тенденція до зростання площ природно-заповідного фонду Чернігівської області (рис. 16). Однак варто відзначити, що більшість меж територій та об'єктів ПЗФ не встановлені та не винесені в натуру. При встановленні меж об'єктів ПЗФ спостерігається відмова деяких власників та користувачів земельних ділянок погоджувати проекти землеустрою з організації та встановлення меж об'єктів природно-заповідного фонду, що ускладнює та затягує процедуру встановлення меж заповідних об'єктів.

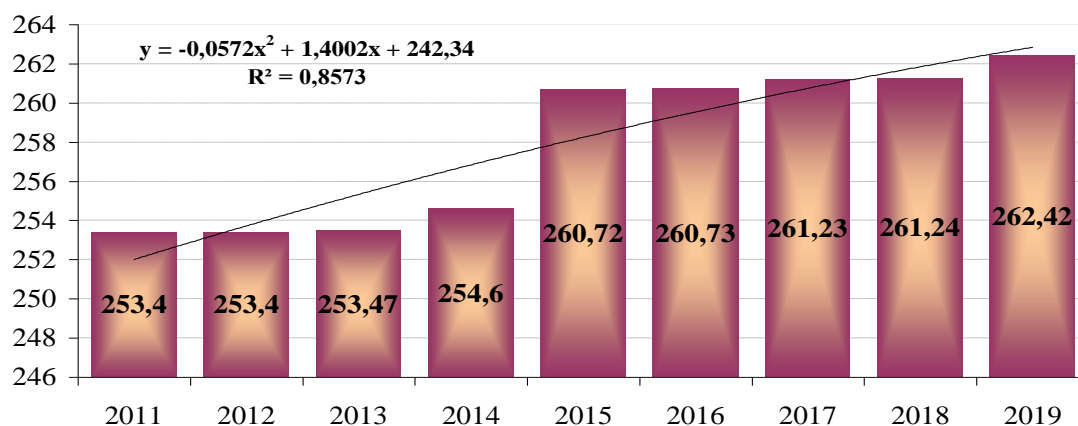


Рис. 16. Динаміка площі ПЗФ Чернігівської області, тис. га

Відсутня земельно-кадастрова документація на переважну більшість об'єктів ПЗФ. У державній статистичній звітності з кількісного обліку земель землі, яким надано статус об'єктів ПЗФ без вилучення їх у землекористувачів, окремо не обліковуються.

Відходи

Серед низки екологічних проблем, що мають місце в області, особливо гостро стоїть проблема поводження з відходами, які є одним із найбільших забруднювачів навколишнього середовища та негативно впливають на всі його компоненти. Ситуація ускладнюється й тим, що зберігається значний розрив між обсягами накопичених відходів і обсягами їх знешкодження та використання.

Враховуючи природні та економічні фактори, основну складову в загальній масі відходів, що утворюються в області, займають тверді побутові відходи та виробничі відходи IV класу небезпеки, які, в основному, видаляються на полігони, сміттєзвалища, накопичувачі тощо.

Напрямки поводження з відходами:

- на полігонах та сміттєзвалищах видаляється за рік близько 300 тис. т відходів (за даними статзвітності);
- на підприємствах утворюється близько 0,8 тис. т промислових токсичних відходів I-III класів небезпеки, з них частина утилізується на існуючих установках, інші – передаються для знешкодження на відповідних

потужностях за межі області, незначна кількість розміщується на власних об'єктах видалення (підрозділи ПАТ «Укрнафта»).

Значний негативний вплив на об'єкти довкілля Чернігівщини здійснюють: промислові токсичні відходи, відходи, які утворилися в результаті реформування аграрного сектору економіки – непридатні та заборонені до використання хімічні засоби захисту рослин, накопичені обсяги золи КЕП «Чернігівська ТЕЦ» ТОВ фірми «ТехНова» та тверді побутові відходи. Знижують рівень екологічної безпеки, насамперед, не значні обсяги відходів, що накопичені, а стан місць, де вони зберігаються.

В області практично вирішена проблема поводження з промисловими відходами I-III класів небезпеки. Вжиття організаційних та адміністративних заходів дало змогу виключити їх розміщення в навколишньому природному середовищі – частина утилізується на існуючих установках, інші – передаються для знешкодження на відповідних потужностях за межі області.

Динаміка утворення відходів представлена в таблиці 3.

Таблиця 3

Показники утворення відходів на території Чернігівської області в динаміці за 2015-2019 роки

<i>Показник</i>	<i>2015 рік</i>	<i>2016 рік</i>	<i>2017 рік</i>	<i>2018 рік</i>	<i>2019 рік</i>
Обсяги утворення відходів:					
Промислові (у т.ч. гірничопромислові) відходи, т	**	**	**	**	**
Відходи за формою 14-МТП (номенклатура з 57 видів), т	**	**	**	**	**
Небезпечні (токсичні) відходи (за формою звітності № 1 – небезпечні відходи, т	700,0	1000,0	1356,7	780,0	769,0
Відходи житлово-комунального господарства, тис. м ³	928,5	**	**	**	**
Загальна кількість відходів, т	867300,0	720600,0	732700,0	717400,0	695900,0
Інтенсивність утворення відходів					
Загальна кількість відходів на одиницю ВРП, кг/ 1 млн. грн.	**	**	**	**	**
Утворення небезпечних (токсичних) відходів I-III класів небезпеки на одиницю ВРП, кг/ 1 млн. грн.	**	**	**	**	**
Утворення твердих побутових відходів на особу, м ³ / на 1 чол.	0,889	**	**	**	**

** - Статистичне спостереження за формою № 14-МТП (звіт про утворення, використання й поставку вторинної сировини і відходів виробництва), починаючи з 2010 року, в органах статистики не розроблялося.

Інформація щодо обсягів накопичення небезпечних відходів I-III класів небезпеки станом на 01.01.2020 представлена в таблиці 4.

**Обсяги накопичення відходів на території Чернігівської області
(станом на 01.01.2020 р.)**

Показник	Одиниця виміру	Кількість	Примітка
Суб'єкти підприємницької діяльності, виробнича діяльність яких пов'язана з утворенням небезпечних відходів	од.	213	<i>Суб'єкти підприємницької діяльності, виробнича діяльність яких пов'язана з утворенням відходів I-III класів безпеки</i>
Накопичено відходів	т	1862,6	
у тому числі:			
відходи 1 класу безпеки	т	–	
відходи 2 класу безпеки	т	–	
відходи 3 класу безпеки	т	1862,6	

Тверді побутові відходи (далі ТПВ), що утворюються в регіоні, складаються на полігонах та сміттєзвалищах. Станом на 01.01.2020 в обласний реєстр місць видалення відходів внесено 9 полігонів та 491 сміттєзвалище. Вказані об'єкти займають площу 586,3046 га.

Слід зазначити, що система обліку твердих побутових відходів не відтворює реальної картини щодо фактичної кількості утворення відходів. Метрологічний облік відходів (зважування) забезпечується лише в м. Ніжин. Облік відходів, які потрапляють на інші полігони ТПВ, проводиться візуально лише в одиницях об'єму, що в перерахунку на одиниці маси не відтворює реальну картину обсягів відходів, які розміщуються на об'єктах. На багатьох сміттєзвалищах сільських територіальних громад облік взагалі не ведеться. Тому наявні дані щодо обліку відходів на полігонах ТПВ та сміттєзвалищах мають індикативний характер і не відтворюють реальну картину утворення та накопичення відходів.

Інформація про стан полігонів та звалищ твердих побутових відходів, які внесені до обласного реєстру місць видалення відходів

Назва міста, району	Кількість полігонів та звалищ	Площа, зайнята полігонами та звалищами, га
м. Ніжин	1	15,0
м. Прилуки	1	12,5656
м. Чернігів	1	23,8042
м. Н-Сіверський	1	5,0
Бахмацький	14	22,62
Бобровицький	26	38,2
Борзнянський	38	45,25
Варвинський	11	3,57
Городнянський	61	68,12
Ічнянський	38	45,74
Козелецький	3	21,1454
Коропський	27	24,345
Корюківський	22	30,0
Куликівський	5	5,2

Менський	4	13,6081
Ніжинський	12	10,85
Новгород - Сіверський	26	23,51
Носівський	11	11,52
Прилуцький	26	21,0
Ріпкинський	30	41,2
Семенівський	13	15,2
Сновський	35	20,08
Сосницький	22	17,8
Срібнянський	3	3,4783
Талалаївський	13	10,098
Чернігівський	56	37,4
Разом:	500	586,3046

На сьогодні з усіх існуючих методів знешкодження непридатних пестицидів найбільш екологічно ефективним є спалювання в спеціальних високотемпературних печах, обладнаних сучасними системами очищення димового газу та контролю за викидами й небезпечними рештками.

На кінець 2019 року в області налічувалося 10 районів, чистих від хімікатів: Бобровицький, Городнянський, Козелецький, Коропський, Корюківський, Куликівський, Менський, Ніжинський, Новгород-Сіверський та Талалаївський.

Проблеми у сфері поводження з твердими побутовими відходами на території області дійсно досягли свого найвищого рівня загострення. Стан місць видалення твердих побутових відходів становить реальну небезпеку для довкілля та населення, що проживає на прилеглих територіях. На більшості їх відсутні спеціальні природоохоронні споруди та системи екологічного моніторингу, не визначені технологічні карти, накопичення сміття проводиться безсистемно, ущільнення та присипка ґрунтом здійснюється не своєчасно або взагалі не проводиться, не ведеться облік відходів, не відновлюється або відсутнє обвалування, прилегла територія засмічена відходами.

Недостатня кількість та технічний стан спеціалізованої техніки взагалі ставить під загрозу процес сміттєвидалення в більшості районних центрів. На територіях сільських рад відсутні спеціалізовані підприємства у сфері поводження з побутовими відходами, самі відходи складаються у природних рельєфних утвореннях. Існуюча система санітарного очищення населених пунктів недосконала, її фрагментарність, роз'єднаність та різноманітність не забезпечує достатнього контролю за санітарним станом територій та операціями поводження з побутовими відходами.

Через відсутність на Чернігівщині сміттєпереробних та сортувальних комплексів, на полігони та сміттєзвалища потрапляє значна частина відходів, які мають ресурсну цінність і підлягають переробці та утилізації. Основну масу відходів як вторинної сировини складають тара (упаковка) від продуктів харчування та продукції споживання населенням.

В області існує нагальна проблема з впровадження інноваційних технологій у сфері охорони навколишнього природного середовища, зокрема

для вирішення проблем поводження з твердими побутовими відходами.

Питання будівництва сміттєпереробних комплексів (хоча б для економічно розвинутих територій) є досить актуальним для регіону, і його вирішення в певній мірі дало б вагомий поштовх для зменшення навантаження на довкілля та підвищення економічного потенціалу відповідних територій.

Станом на 01.01.2020 на Чернігівщині частково впроваджено систему роздільного збирання твердих побутових відходів для подальшої переробки корисних компонентів у наступних населених пунктах: селища міського типу Варва, Сосниця, Талалаївка, Куликівка, Козелець, Ріпки, у містах Борзна, Бобровиця, Корюківка, Мена, Семенівка, Носівка, Ніжин, Прилуки, Сновськ, а також у низці населених пунктів Менського, Ічнянського, Чернігівського, Козелецького, Прилуцького, Ніжинського районів. Стовідсотково налагоджені роботи з роздільного збору ресурсоцінних компонентів у селищах міського типу Сосниця, Гончарівське (Чернігівський район), Холми (Корюківський район) та в селах Глиненка, Сибіріж (Ріпкинський район), Бобрик, Вертіївка, Яблуневе (Ніжинський район).

Залучення інвестиційних коштів для будівництва сміттєпереробного заводу є вирішальним питанням по впровадженню, затвердженій у складі Схеми, оптимальної моделі поводження з твердими побутовими відходами у Чернігові.

Загрозу забруднення природних об'єктів небезпечними речовинами, у першу чергу підземних водоносних горизонтів та поверхневих водойм, продовжують створювати накопичені непридатні й заборонені до використання хімічні засоби захисту рослин (ХЗЗР).

Відповідно до проведеної райдержадміністраціями уточненої інвентаризації місць накопичення ХЗЗР, станом на 01.01.2020 на території області обліковується 284,3 т непридатних до використання ХЗЗР, а саме: в Бахмацькому, Борзнянському, Варвинському, Ічнянському, Носівському, Прилуцькому, Ріпкинському, Семенівському, Сновському, Сосницькому, Срібнянському, Чернігівському районах та м. Прилуки. Стан складських приміщень є незадовільним, що створює загрозу забруднення ґрунтів і підземних водоносних горизонтів та виникнення надзвичайних ситуацій.

Чернігівською облдержадміністрацією щороку (починаючи з 2013 року) готуються та направляються до Міністерства захисту довкілля та природних ресурсів України запити про виділення коштів з Державного фонду охорони навколишнього природного середовища для здійснення природоохоронного заходу «Забезпечення екологічно безпечного збирання, перевезення, оброблення, утилізації, видалення, знешкодження відходів та непридатних хімічних засобів захисту рослин». З 2013 року кошти з Державного фонду не виділялися.

Здоров'я населення

Посилення забруднення довкілля призводить до зростання захворюваності з цілого ряду хвороб. Загальна тенденція уперше зареєстрованих випадків захворювання населення Чернігівської області носить мінливий характер і може бути описана поліноміальною регресійною моделлю

третього ступеня (рис. 17): періодичні спади чергуються з нарощенням рівня захворюваності.

За показниками скидання забруднених вод, викидів шкідливих речовин в атмосферу, утворення відходів Чернігівська область відноситься до регіонів із середнім рівнем негативного впливу на стан здоров'я населення.

Близько половини всіх уперше зареєстрованих випадків захворювань припадає на хвороби органів дихання. В області зафіксовані одні з найвищих по країні показники захворюваності дітей на хвороби органів дихання. Такий розподіл захворювань за кількістю випадків свідчить про особливе значення стану повітряного середовища для здоров'я населення. До хвороб, частота випадків яких напряму залежать від рівня забруднення навколишнього природного середовища, слід віднести новоутворення та уроджені аномалії. Їх доля постійно зростає, що також є свідченням посилення ризиків для здоров'я населення міста і області. Чернігівська область відноситься до регіонів, де показники захворюваності населення на злоякісні новоутворення є вищими за середній рівень по країні (340-370 хворих на 100 тис. населення). Одними з найвищих по Україні є показники захворюваності сільського населення на туберкульоз.

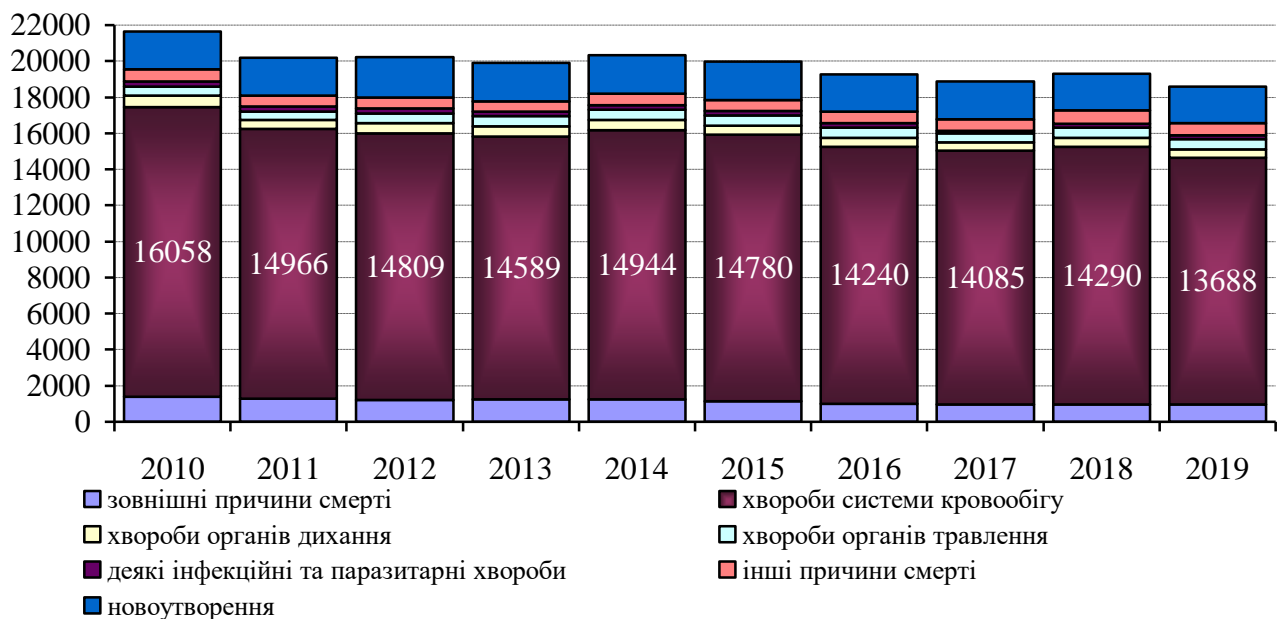


Рис. 217. Кількість померлих за основними причинами у Чернігівській області, осіб.

Серед виявлених в Україні випадків ВІЛ-інфекції 2,72% зареєстровано в Чернігівській області. Зважаючи на частку області за показниками чисельності, такі індикатори захворюваності вказують на високий рівень захворюваності.

Що стосується причин смертності, то основна частка приходить на хвороби системи кровообігу (74%) та новоутворення (11%), при цьому за коефіцієнтом смертності Чернігівська область (18,4 проміле) значно випереджає національні показники (13,8 проміле). Загалом можна відзначити, що стан здоров'я населення території виявляє доволі тривожні тенденції і вимагає постійного моніторингу.

В області відбувається процес депопуляції населення. Тренд смертності населення області залишається вкрай неблагополучним, що є найголовнішою складовою природного скорочення населення області. За даними 2019 р. Чернігівщина (рис. 18) демонструє значно гірші характеристики, ніж в країні загалом.

Насторожує той факт, що за як за коефіцієнтом народжуваності, так і смертності регіональні характеристики виявляються найгіршими в Україні (на 25% та 26% відповідно). Для сільської ж місцевості цей розрив стає ще разючішим: 32% та 49% відповідно.



Рис. 18. Коефіцієнти народжуваності та коефіцієнт смертності населення України та Чернігівської області у 2019 р., %

3. ХАРАКТЕРИСТИКА СТАНУ ДОВКІЛЛЯ, УМОВ ЖИТТЄДІЯЛЬНОСТІ НАСЕЛЕННЯ ТА СТАНУ ЙОГО ЗДОРОВ'Я НА ТЕРИТОРІЯХ, ЯКІ ЙМОВІРНО ЗАЗНАЮТЬ ВПЛИВУ (ЗА АДМІНІСТРАТИВНИМИ ДАНИМИ, СТАТИСТИЧНОЮ ІНФОРМАЦІЄЮ ТА РЕЗУЛЬТАТАМИ ДОСЛІДЖЕНЬ)

Програма економічного і соціального розвитку області на 2021 рік визначає пріоритетні напрями економічного і соціального розвитку, враховує екологічні завдання місцевого рівня в інтересах ефективного, стабільного соціально-економічного розвитку регіону та підвищення якості життя населення.

Напрями Програми заплановано впроваджувати виконанням переліку завдань і заходів, які покликані привести область до стратегічного бачення.

Вплив на навколишнє природне середовище, у тому числі на здоров'я

населення, при впровадженні заходів, може мати як позитивні, так і негативні наслідки. Реалізація заходів Програми при існуючому стані дозволяє покращити соціально-економічні умови життя і діяльності області.

За інформацією МОЗ, найбільш несприятливому впливу шкідливих факторів підлягає населення, яке мешкає в межах санітарно-захисних смуг промислових підприємств, що є порушенням вимог «Державних санітарних правил планування та забудови населених місць»: у міських поселеннях 3,4 % проб атмосферного повітря містять забруднюючі речовини у концентраціях, що перевищують гранично допустимі, у сільських поселеннях – 1,3%. Тому заходи Програми, які реалізуються на територіях міських поселень, мають розглядатися як зони підвищеної уваги.

За даними Держгеонадр України, забруднення ґрунтових вод на більшій частині території Чернігівської області відбувається, головним чином, стоками тваринницьких комплексів, мінеральними добривами, продуктами сільгоспхімії. Значний негативний вплив на стан ґрунтових вод чинить забруднення свинцем, марганцем, нафтопродуктами. Забруднення міжпластових підземних вод носить локальний характер, залежить від техногенного навантаження на геологічне середовище та захищеності підземних вод. Ділянки забруднення міжпластових підземних вод знаходяться, переважно, у зоні впливу поверхневого комплексу утилізації дренажних вод, невпорядкованих складів зберігання промислових відходів, мінеральних добрив, отрутохімікатів та непридатних хімічних засобів захисту рослин (ХЗЗР), тваринницьких комплексів, сільгоспвиробників та інших локальних об'єктів, що впливають на стан підземних вод. З огляду на це, заходи Програми, які реалізуються у сфері АПК та орієнтовані на її прискорений інноваційний розвиток, мають розглядатися як зони підвищеної уваги.

Концепція об'єктів захоронення відходів у місцях локалізації виробництва та населення, превалююче забруднення довкілля основними суб'єктами ЖКГ, значний вплив транспортної інфраструктури на комфортність умов проживання населення зумовлюють розглядати всі заходи Програми, спрямовані на модернізацію соціальної та виробничої інфраструктури області, як зони підвищеної уваги.

Оскільки в Програмі передбачені заходи, спрямовані на забезпечення комфортних та безпечних умов для життя населення області, то її реалізація з високою ймовірністю має зменшити негативний вплив на довкілля і здоров'я населення, від чого можна очікувати позитивні результати на всій території Чернігівської області.

Область має цінні природні комплекси та ландшафти, об'єкти природно-заповідного фонду, підтримання та збереження яких є передумовою гармонійного розвитку території та забезпечення здоров'я населення області.

Концентрація об'єктів захоронення відходів у місцях локалізації виробництва та населення, створює дисбаланс у антропогенному навантаженні на території області. До Програми включені заходи щодо підвищення ефективності управління відходами, реалізація яких дозволить позбутись асиметричності та екологічного тиску на основні місця їх зберігання і накопичення.

Заходи Програми, орієнтовані на формування екологічної культури та

свідомості населення, дозволять підтримувати і поліпшити стан довкілля та умови життєдіяльності населення Чернігівського регіону.

На основі оцінок, можна зробити такі висновки щодо ймовірних наслідків для довкілля від реалізації Програми:

атмосферне повітря - можливий негативний вплив, а саме: збільшення кількості одиниць транспорту внаслідок розвитку туристичної та транспортної інфраструктури, а також проведення ремонтних робіт автомобільних доріг призведе до збільшення кількості викидів у атмосферу від пересувних джерел, це ймовірно може призвести до погіршення якості повітря; можливі позитивні наслідки: поліпшення якості атмосферного повітря: запровадження сучасної регіональної системи державного моніторингу в галузі охорони атмосферного повітря; зменшення рівня забруднення атмосферного повітря; впровадження у виробництво нових сучасних технологій та технічне переоснащення виробництва; обґрунтоване скорочення споживання традиційних видів паливно-енергетичних ресурсів, у першу чергу імпортованого природного газу;

водні ресурси - позитивні наслідки: покращення стану водних ресурсів області: зменшення обсягів скидів у водойми області шляхом реконструкції та будівництва очисних споруд; реалізація проектів по відновленню і підтриманню сприятливого гідрологічного режиму та санітарного стану річок;

відходи - позитивні наслідки за рахунок будівництва (реконструкції) полігонів твердих побутових відходів; забезпечення екологічної безпеки у сфері поводження з відходами: очищення території області від непридатних та заборонених до використання пестицидів і агрохімікатів та тари від них (відходів пестицидів); впровадження сталої системи управління відходами; забезпечення екологічно безпечного збирання, перевезення, зберігання, оброблення, утилізації, видалення, знешкодження і захоронення відходів;

земельні ресурси - внаслідок реалізації Програми не передбачається змін у топографії або в характеристиках рельєфу, поява таких загроз, як землетруси, зсуви, селеві потоки, провали землі та інші подібні загрози; позитивні наслідки: внесення відомостей до Державного земельного кадастру про земельні ділянки державної та комунальної власності підприємств, установ та організацій, які мають в користуванні земельні ділянки, але відомості про які не внесені до Державного земельного кадастру; забезпечення ефективності використання земельних ресурсів; підвищення цінності земельних ресурсів;

біорізноманіття - наслідки позитивні: розвиток природно-заповідного фонду та збереження біологічного, ландшафтного різноманіття: оголошення нових та розширення меж існуючих територій та об'єктів земель природнозаповідного фонду до площі області; встановлення меж територій та об'єктів природно – заповідного фонду; охорона і раціональне використання природних рослинних ресурсів;

населення та інфраструктура - наслідки позитивні: поліпшення санітарно-епідеміологічної та санітарно-епізоотичної ситуації; поліпшення сфери охорони здоров'я, освіти, фізичної культури; поточний ремонт вулиць

та тротуарів, ремонт мереж водопроводу та зливової каналізації; негативний вплив на стан здоров'я чи захворюваність населення не очікується.

При впровадженні заходів Програми, у порівнянні із існуючим станом, очікується позитивний вплив на навколишнє природне середовище, у тому числі на здоров'я населення.

4. ЕКОЛОГІЧНІ ПРОБЛЕМИ, У ТОМУ ЧИСЛІ РИЗИКИ ВПЛИВУ НА ЗДОРОВ'Я НАСЕЛЕННЯ, ЯКІ СТОСУЮТЬСЯ ПРОГРАМИ, ЗОКРЕМА ЩОДО ТЕРИТОРІЙ З ПРИРОДООХОРОННИМ СТАТУСОМ

Прямо пов'язати ті чи інші наслідки для здоров'я населення з впливом конкретних заходів з реалізації Програми досить складно (так само, як і навпаки, довести відсутність такого зв'язку), оскільки вплив на здоров'я часто неспецифічний і носить опосередкований характер, має пролонгований прояв, характеризується наявністю часового лагу між моментом виникнення та проявом наслідків. Можуть спостерігатися кумулятивні ефекти, пов'язані з декількома видами господарської діяльності. Так, наприклад, захворювання дихальної системи можуть бути наслідками впливу як об'єктів житлово-комунального господарства, так і транспорту.

Основними проблемами Чернігівської області в екологічній сфері є:

1. Накопичення заборонених і непридатних до використання хімічних засобів захисту рослин (ХЗЗР). Після проведення уточненої інвентаризації місць накопичення ХЗЗР виявлено 266,3 т таких пестицидів у Бахмацькому, Борзнянському, Варвинському, Ічнянському, Носівському, Прилуцькому, Ріпкинському, Семенівському, Срібнянському, Сосницькому, Сновському, Чернігівському районах та м. Прилуки. На сьогодні стан наявних місць зберігання ХЗЗР є незадовільним, що створює загрозу забруднення ґрунтів і підземних водоносних горизонтів та виникнення надзвичайної ситуації. Вирішення цієї проблеми неможливе виключно на регіональному рівні та потребує загальнодержавного втручання.

2. Проблеми природно-заповідного фонду. Більшість меж територій та об'єктів ПЗФ не винесені в натуру. Відсутня земельно-кадастрова документація на переважну більшість об'єктів ПЗФ. У державній статистичній звітності з кількісного обліку земель землі, яким надано статус об'єктів ПЗФ без вилучення їх у землекористувачів, окремо не обліковуються. Землі існуючих об'єктів ПЗФ не переведені до категорії природно-заповідного та іншого природоохоронного призначення.

3. Забруднення атмосферного повітря викидами забруднюючих речовин від промислових підприємств та пересувних джерел. Найбільшим забруднювачем атмосферного повітря в області залишається КЕП «Чернігівська ТЕЦ» ТОВ «Фірма ТехНова», викиди в атмосферне повітря якої складають 83 % від викидів по місту Чернігову. Суттєвою проблемою для області також є забруднення атмосферного повітря пересувними джерелами, в першу чергу автотранспортом.

4. Забруднення водних об'єктів скидами забруднюючих речовин із зворотними водами промислових підприємств, підприємств житлово-комунального господарства. Сучасний стан поверхневих водойм області характеризується антропогенним тиском суб'єктів господарювання. Значна частина недостатньо очищених стоків щорічно потрапляє у водні об'єкти та завдає їм незворотної шкоди. Найбільшими забруднювачами поверхневих водних об'єктів залишаються підприємства комунального господарства. Серед причин незадовільної роботи каналізаційних очисних споруд – їх перевантаженість або недовантаженість, зношеність обладнання та відсутність коштів на проведення поточних ремонтних робіт чи реконструкції в цілому. Існуючі технологічні регламенти роботи очисних споруд наразі не можуть забезпечити ефективну очистку зворотних вод, і, як наслідок, фіксується скид недостатньо очищених стічних вод до поверхневих водних об'єктів із перевищенням гранично допустимих показників вмісту фосфатів.

5. Забруднення підземних водоносних горизонтів. Результати моніторингу забруднення підземних вод у районі ставків-накопичувачів рідких токсичних промислових відходів та сміттєзвалища м. Чернігів біля с. Масани показують збільшення «плям» забрудненої води перших підземних водоносних горизонтів та підвищення концентрації забруднюючих речовин. Джерелом питного водопостачання в області є підземні водні горизонти. Після ліквідації, реорганізації сільськогосподарських підприємств значна кількість артезіанських свердловин залишилися безхазяйними. Після припинення експлуатації свердловина починає становити загрозу зараження водоносних шарів – це проблема, яка вимагає вирішення. Артезіанські запаси води вважаються стратегічними запасами держави, тому їх безпека – це безпека країни.

6. Порушення гідрологічного та гідрохімічного режиму малих річок регіону. На території області протікає 1560 малих річок (загальна протяжність 7017 км). Більшість із них маловодні, деякі влітку пересихають. Русла ряду річок виражені нечітко, тому часто зливаються з прилеглими болотами. Частина малих річок повністю або частково є магістральними каналами меліоративних систем і зарегульовані шлюзами-регуляторами.

Практично не проводяться заходи зі встановлення прибережних захисних смуг водних об'єктів та винесення їх в натуру. Зазначена ситуація створює передумови для погіршення сприятливого режиму водних об'єктів.

Скид недостатньо очищених стічних вод та зливових (талих) вод без очистки у водні об'єкти, захаращення берегів та водного дзеркала річки сміттям та господарсько-побутовими відходами, розташування об'єктів господарської діяльності, житлової забудови, розорювання земельних ділянок у межах водоохоронних зон та прибережних захисних смуг негативно впливає на гідрохімічний стан останніх.

7. Підтоплення земель та населених пунктів. Упродовж останніх років на території Чернігівської області підтоплення природного та техногенного походження, в залежності від кліматичних умов, можуть зазнавати до 50 сільських населених пунктів. Найінтенсивніше процеси підтоплення відбуваються на територіях, що прилягають до заплавл річок, ділянок у зонах

впливу водосховищ та каналів.

Руслові процеси на річках Десна, Дніпро та Сож, що спостерігаються в межах області, мають досить високу динаміку переформування берегів та суттєво впливають на екологічну напруженість прилеглої до річки території, несуть загрозу втрати сільськогосподарських земель, територій населених пунктів, господарських об'єктів, житлових будівель, транспортних комунікацій (доріг, переходів трубопроводів, ліній зв'язку тощо). Найбільш динамічно переформування берегів спостерігається на р. Десна, яка відноситься до річок, що мають найменшу стійкість русла і відповідно найбільшу інтенсивність переформування берегів.

До об'єктів господарювання, які знаходяться в зоні можливого підтоплення, відносяться очисні споруди, які належать підприємствам житлово-комунального господарства та іншим підприємствам.

8. Поводження з відходами I-IV класів небезпеки. Діюча в області система управління відходами є малоефективною та не відповідає ієрархії поведження з відходами, внаслідок чого понад 40% утворених відходів потрапляють до МВВ. Велику проблему для області становить технічний стан паспортизованих місць видалення відходів, відсутність для більшості з них проектно-технічної документації, наявність несанкціонованих та стихійних сміттєзвалищ.

В області відсутнє системне вирішення проблеми поведження з небезпечними відходами: основна частина передається для знешкодження на відповідних потужностях за межі області. Відсутня практика виокремлення небезпечних відходів зі складу побутових. Поглиблює існуючі проблеми неналежне поведження з відходами, низький рівень роздільного збирання сміття та екологічної обізнаності населення. Не вдається вирішити питання системного використання та утилізації золи КЕП «Чернігівська ТЕЦ» ТОВ фірми «ТехНова»;

8. Зсуви та руйнування берегів. Розвиток екзогенних геологічних процесів, особливо в межах населених пунктів, створює реальну загрозу для населення, об'єктів економіки та інфраструктури, що потрапляють до зони негативного впливу цих небезпечних процесів. На території області зсуви мають розвиток на крутих берегах і крутих схилах долин річок Десна, Дніпро, Удай, їх притоків, а також в ярах і балках. Крім того, внаслідок руйнування берегів, виникає проблема втрати частини земель, а саме на території Ріпкинського району, де державний кордон України проходить по фарватеру річок Дніпро і Сож. Лівий берег належить Україні, правий – Республіці Білорусь. Внаслідок шкідливої дії вод цих річок існує загроза втрат земель при зміні русел. Особливістю проблеми є те, що вона вимагає вирішення на державному рівні.

9) Охорона, використання та відтворення дикої фауни і флори. Основні фактори, що несуть загрозу для рослинного та тваринного світу області – випалювання сухої рослинності у весняно-осінній період, що призводить до виникнення пожеж у лісах; загибелі або міграції тварин; всихання лісових культур та самовільні рубки. Також серед проблем охорони і використання дикої фауни слід відмітити браконьєрство.

Окреслені екологічні проблеми формують значні ризики для здоров'я населення Чернігівської області, зокрема:

– забруднення атмосферного повітря негативно впливає на нервову і серцево-судинну систему, викликає задуху, подразнює органи дихання, слизові оболонки, суттєво підвищує ризики виникнення хвороб органів дихання;

– забруднення водних об'єктів негативно впливає на серцево-судинну та нервову системи, органи травлення, нирки, зуби, а також підвищує ризик захворювання на вірусні, бактеріальні, паразитарні інфекції;

– неналежне поводження з відходами та їх накопичення у місцях видалення підвищує ризики появи респіраторних й онкологічних захворювань, інфекційних хвороб і виникнення алергічних реакцій.

Відтермінування вирішення цих проблем посилює негативні тенденції щодо захворюваності та смертності населення регіону, знижує якість та комфортність проживання на території області.

5. ЗОБОВ'ЯЗАННЯ У СФЕРІ ОХОРОНИ ДОВКІЛЛЯ, У ТОМУ ЧИСЛІ ПОВ'ЯЗАНІ ІЗ ЗАПОБІГАННЯМ НЕГАТИВНОМУ ВПЛИВУ НА ЗДОРОВ'Я НАСЕЛЕННЯ, ВСТАНОВЛЕНІ НА МІЖНАРОДНОМУ, ДЕРЖАВНОМУ ТА ІНШИХ РІВНЯХ, ЩО СТОСУЮТЬСЯ ПРОГРАМИ, А ТАКОЖ ШЛЯХИ ВРАХУВАННЯ ТАКИХ ЗОБОВ'ЯЗАНЬ ПІД ЧАС ЇЇ ПІДГОТОВКИ

Законом України «Про охорону навколишнього природного середовища» (№ 1264-ХІІ від 25.06.91, зі змінами) визначено, що до компетенції обласних, Київської та Севастопольської міських державних адміністрацій у сфері охорони навколишнього природного середовища належить:

- забезпечення реалізації державної політики у сфері заповідної справи, формування, збереження та використання екологічної мережі, здійснення управління та регулювання у сфері охорони і використання територій та об'єктів природно-заповідного фонду України на відповідній території;

- участь у проведенні моніторингу стану навколишнього природного середовища;

- реалізація повноважень у сфері оцінки впливу на довкілля відповідно до законодавства про оцінку впливу на довкілля;

- затвердження за поданням центрального органу виконавчої влади, що реалізує державну політику у сфері охорони навколишнього природного середовища, для підприємств, установ і організацій лімітів використання природних ресурсів (крім природних ресурсів загальнодержавного значення), скидів забруднюючих речовин у навколишнє природне середовище (крім скидів, що призводять до забруднення природних ресурсів загальнодержавного значення, навколишнього природного середовища за межами відповідної території);

- видача дозволів на здійснення операцій у сфері поводження з відходами, викиди шкідливих речовин у навколишнє природне середовище, спеціальне використання природних ресурсів відповідно до законодавства;
- реалізація повноважень у сфері стратегічної екологічної оцінки відповідно до законодавства про стратегічну екологічну оцінку;
- вирішення інших питань у сфері охорони навколишнього природного середовища відповідно до закону.

Відповідно до Указу Президента України «Про Цілі сталого розвитку України на період до 2030 року» (№ 722/2019 від 30.09.2019) в обласних програмних документах має бути забезпечено дотримання Цілей сталого розвитку України на період до 2030 року.

Основними міжнародними правовими документами щодо СЕО є Протокол про стратегічну екологічну оцінку (Протокол про СЕО) до Конвенції про оцінку впливу на навколишнє середовище у транскордонному контексті (Конвенція Еспо), ратифікований Верховною Радою України (№ 562-VIII від 01.07.2015), та Директива 2001/42/ЄС про оцінку впливу окремих планів і програм на навколишнє середовище, імплементація якої передбачена Угодою про асоціацію між Україною та ЄС.

В Україні проведення СЕО регламентується Законом України «Про стратегічну екологічну оцінку» (№ 2354-VIII від 20.03.2018).

Правові засади у сфері поводження з відходами забезпечуються Законом України «Про відходи» (№ 187/98-ВР від 05.03.1998) та іншими законодавчими актами, що були розроблені для регулювання діяльності з метою уникнення чи мінімізації утворення відходів, зберігання й поводження з ними, запобігання та зменшення негативних наслідків для довкілля і здоров'я людини від утворення, зберігання та поводження з відходами. Повноваження місцевих державних адміністрацій у сфері поводження з відходами визначаються статтею 20 Закону України «Про відходи».

В Україні сформовано інвестиційне законодавство, в якому, зокрема, значна увага приділяється необхідності дотримання екологічних норм в процесі інвестиційної діяльності. Так Законом України «Про інвестиційну діяльність» (№ 1560-XII від 18.09.1991) встановлюється заборона інвестування в об'єкти, створення і використання яких не відповідає вимогам санітарно-гігієнічних, радіаційних, екологічних, архітектурних та інших норм, встановлених законодавством України (ст.4). В разі порушення екологічних, санітарногігієнічних та архітектурних норм державний орган може прийняти рішення про зупинення або припинення інвестиційної діяльності (ст.21). Також в ст. 8 зазначається, що інвестор зобов'язаний одержати висновок з оцінки впливу на довкілля у випадках та порядку, встановлених Законом України «Про оцінку впливу на довкілля» (№ 2059-VIII від 23.05.2017).

Основними міжнародними правовими документами, ратифікованими Україною, що стосуються Програми, є:

- Закон України «Про ратифікацію Рамкової конвенції ООН про зміну клімату» від 29 жовтня 1996 р. № 435/96-ВР;
- Закон України «Про ратифікацію Конвенції про охорону біологічного різноманіття» від 29 листопада 1994 р. № 257/94-ВР;

– Закон України «Про приєднання України до Картахенського протоколу про біобезпеку до Конвенції про біологічне різноманіття» від 12 вересня 2002 р. № 152-IV;

– Закон України «Про ратифікацію Конвенції про доступ до інформації, участь громадськості в процесі прийняття рішень та доступ до правосуддя з питань, що стосуються довкілля» від 6 липня 1999 р. № 832-XIV;

– Закон України «Про ратифікацію Європейської ландшафтної конвенції» від 7 вересня 2005 р. № 2831-IV;

– Закон України «Про приєднання України до Бернської Конвенції про охорону дикої флори та фауни і природних середовищ, існуючих в Європі» від 29.10.96 № 436/96-ВР.

Крім того, Програма орієнтована на виконання зобов'язань у сфері охорони довкілля, у тому числі пов'язані із запобіганням негативному впливу на здоров'я населення, встановлені на міжнародному рівні, зокрема:

– Директивою № 2008/50/ЄС про якість атмосферного повітря та чистіше повітря для Європи;

– Директивою № 2008/98/ЄС про відходи;

– Директивою № 2000/60/ЄС про встановлення рамок діяльності Співтовариства у сфері водної політики зі змінами і доповненнями, внесеними Рішенням № 2455/2001/ЄС і Директивою 2009/31/ЄС;

– Директивою № 2007/60/ЄС про оцінку та управління ризиками затоплення;

– Директива № 92/43/ЄС про збереження природного середовища існування, дикої флори та фауни, зі змінами і доповненнями, внесеними Директивами №№ 97/62/ЄС, 2006/105/ЄС та Регламентом (ЄС) № 1882/2003.

Програма відповідає засадам основного нормативно-правового документу, що визначає засади екологічної політики в Україні – Закону України «Про Основні засади (стратегію) державної екологічної політики України на період до 2030 року» (ухвалено Верховною Радою України 28 лютого 2019 року).

Загалом, відповідно до нормативно-правової бази України, проєкт Програми відповідає ряду зобов'язань:

– забезпечення пріоритетності вимог екологічної безпеки, обов'язковості додержання екологічних стандартів, нормативів та лімітів використання природних ресурсів;

– виконання заходів, що гарантують екологічну безпеку середовища для життя і здоров'я людей, а також запобіжний характер заходів щодо охорони довкілля;

– проєктне спрямування на збереження просторової та видової різноманітності і цілісності природних об'єктів і комплексів;

– використання отриманих висновків моніторингу та комплексу охоронних заходів для виконання можливостей факторів позитивного впливу на охорону довкілля;

– формування динамічного урівноваженого стану довкілля, що забезпечуватиме екологічне, санітарно-безпечне середовище для життєдіяльності населення;

– забезпечення реалізації заходів, пов'язаних зі збереженням та поліпшенням стану поверхневих та підземних водних ресурсів, земельних ресурсів, у тому числі ПЗФ.

- забезпечення загальної доступності Програми та самого звіту SEO відповідно до вимог Законів України «Про доступ публічної інформації» і «Про стратегічну екологічну оцінку» шляхом здійснення публікації у друкованих засобах масової інформації та розміщення на офіційному веб-сайті органу місцевого самоврядування.

Враховуючи результати аналізу, можна зробити висновок, що Програма відповідає цілям екологічної політики, встановлених на національному та регіональному рівнях; враховує більшість з них і пропонує комплекс заходів, спрямованих на їх виконання.

6. ОПИС НАСЛІДКІВ ДЛЯ ДОВКІЛЛЯ, У ТОМУ ЧИСЛІ ДЛЯ ЗДОРОВ'Я НАСЕЛЕННЯ, У ТОМУ ЧИСЛІ ВТОРИННИХ, КУМУЛЯТИВНИХ, СИНЕРГІЧНИХ, КОРОТКО-, СЕРЕДНЬО- ТА ДОВГОСТРОКОВИХ, ПОСТІЙНИХ І ТИМЧАСОВИХ, ПОЗИТИВНИХ І НЕГАТИВНИХ НАСЛІДКІВ

Наслідки для довкілля, у тому числі для здоров'я населення – це будь-які ймовірні наслідки реалізації завдань Програми для покращення біорізноманіття, ґрунту, клімату, повітря, води, ландшафту, природних територій та об'єктів, безпеки життєдіяльності населення та його здоров'я, матеріальних активів, об'єктів культурної спадщини та взаємодія цих факторів.

Під кумулятивним впливом розуміється сукупність впливів від реалізації планованої діяльності та інших, що існують або плануються в найближчому майбутньому видів антропогенної діяльності (прямої і опосередкований вплив людства на навколишнє середовище та його компоненти внаслідок господарської діяльності), які можуть призвести до значних негативних або позитивних впливів на навколишнє середовище або соціально-економічні умови.

Синергічні наслідки – сумарний ефект, який полягає у тому, що при взаємодії двох або більше факторів їх дія суттєво переважає дію кожного окремо компоненту.

Реалізація заходів, передбачених Програмою, може супроводжуватись появою прямих та опосередкованих наслідків, як для окремих компонентів довкілля, так і сукупним впливом на природні процеси та комплекси. Значного негативного впливу під час планованої діяльності на довкілля та здоров'я населення не передбачається.

На території Чернігівської області при дотриманні та виконанні захисних і охоронних заходів, що відповідають діючим нормативним вимогам, можливість виникнення кумулятивного впливу, який супроводжується негативними екологічними наслідками та понаднормативними викидами в

атмосферне повітря забруднюючих речовин, не очікується.

Зміна клімату і мікроклімату в результаті реалізації Програми не очікується, оскільки відсутні причини, які призводять до їх зміни. Особливості кліматичних умов, які сприяють зростанню інтенсивності впливів планованої діяльності на навколишнє середовище, також відсутні.

Синергічні наслідки також відсутні.

Серед ключових наслідків реалізації Програми у 2021 році, а також з огляду на короткий період її реалізації (протягом одного року), доцільно зробити наступні висновки щодо ймовірного впливу Програми на довкілля.

Вплив на атмосферне повітря: не передбачається погіршення стану атмосферного повітря. Програма не передбачає створення нових підприємств із значними обсягами викидів у атмосферне повітря.

Програма передбачає реалізацію завдань, спрямованих на покращення якості атмосферного повітря: зменшення рівня забруднення атмосферного повітря, зокрема збільшення обсягів виробництва та споживання альтернативних та місцевих видів палива.

Вплив на водні ресурси: Програма не передбачає створення підприємств, діяльність яких призведе до збільшення обсягів скидів забруднених вод у поверхневі води. Тому реалізація Програми у 2021 році не має призвести до погіршення стану водних ресурсів. Разом з тим, зменшення обсягів скидів у водойми області шляхом будівництва нових чи реконструкції існуючих об'єктів водовідведення та очисних споруд, реалізація проектів по відновленню і підтриманню сприятливого гідрологічного режиму та санітарного стану річок дозволять знизити рівень забруднення поверхневих та ґрунтових вод.

Відходи: утилізація та знешкодження непридатних до використання хімічних засобів захисту рослин, знешкодження рідких токсичних відходів, що розміщені в ставках-накопичувачах впровадження сталої системи управління відходами матиме позитивний ефект.

Вплив на земельні ресурси: внаслідок реалізації Програми не передбачається будь-якого посилення вітрової або водної ерозії ґрунтів, змін у топографії або у характеристиках рельєфу, поява таких загроз, як землетруси, зсуви, селеві потоки, провали землі та інші подібні загрози.

Вплив на біорізноманіття та рекреаційні зони: в Програмі не передбачається реалізація завдань, які можуть призвести до негативного впливу на біорізноманіття. Натомість позитивний вплив на збереження біорізноманіття буде досягнений внаслідок оголошення нових та розширення меж існуючих територій та об'єктів земель природно-заповідного фонду до площі Чернігівської області; встановлення меж територій та об'єктів природно – заповідного фонду.

Вплив на культурну спадщину: охорона, збереження об'єктів культурної спадщини; охорона, збереження елементів нематеріальної культурної спадщини матиме позитивний вплив.

Вплив на населення та інфраструктуру: Програма не передбачає появу нових ризиків на стан здоров'я чи захворюваність населення. Поліпшення санітарно-епідеміологічної та санітарно-епізootичної ситуації на території

Чернігівської області; реконструкція та ремонт об'єктів комунальної інфраструктури, поліпшення системи охорони здоров'я, освіти, фізичної культури, екологічної ситуації позитивно вплине на загальні покращення умов життя і діяльності громадян.

Екологічне управління, моніторинг: Програма не передбачає послаблення правових і економічних механізмів контролю в сфері екологічної безпеки, натомість передбачено покращення управління відходами та підвищення енергоефективності управління міським господарством.

Кумулятивний вплив: ймовірність того, що реалізація Програми призведе до таких можливих впливів на довкілля або здоров'я людей, які самі по собі будуть незначними, але у сукупності матимуть значний сумарний (кумулятивний) вплив на довкілля, відсутня.

Транскордонний вплив під час реалізації заходів Програми відсутній. Таким чином, реалізація Програми економічного і соціального розвитку Чернігівської на 2021 рік не має супроводжуватися появою нових негативних наслідків для довкілля.

Таким чином, реалізація багатьох заходів та завдань Програми може призвести до покращення екологічної ситуації в області.

Ймовірність того, що реалізація Програми призведе до таких можливих негативних впливів на довкілля або здоров'я людей, які самі по собі будуть незначними, але у сукупності матимуть кумулятивний чи синергійний вплив, відсутня. У разі реалізації запланованих заходів Програми можна очікувати позитивного кумулятивного і синергійного ефектів покращення стану довкілля та здоров'я населення у середньо- і довгостроковій перспективі

7. ЗАХОДИ, ЩО ПЕРЕДБАЧАЄТЬСЯ ВЖИТИ ДЛЯ ЗАПОБІГАННЯ, ЗМЕНШЕННЯ ТА ПОМ'ЯКШЕННЯ НЕГАТИВНИХ НАСЛІДКІВ ВИКОНАННЯ ПРОГРАМИ

Реалізація Програми передбачає виконання заходів та проектів, що стосуються розвитку сфери забезпечення області системами інженерної інфраструктури, ремонту вулично-дорожньої мережі, енергозбереження і раціонального використання природних ресурсів, розвитку агропромислового комплексу, виконання яких є невід'ємною складовою при створенні сприятливого в екологічному відношенні життєвого середовища.

Серед головних заходів, що мають безпосередній вплив на санітарно-гігієнічні умови проживання населення та забезпечують пом'якшення негативних наслідків реалізації проекту Програми можна виділити:

- здійснення заходів енергозбереження шляхом покращення рівня енергоефективності багатопверхових житлових будинків, модернізації житлового фонду з використанням сучасних енергозберігаючих технологій, впровадження системи енергоменеджменту та заходів, направлених на скорочення споживання енергоресурсів в установах бюджетної сфери, збільшення обсягів виробництва та споживання альтернативних та місцевих видів палива;

- подальший розвиток вулично-дорожньої мережі: ремонт існуючих вулиць, доріг та тротуарів;
- ліквідація несанкціонованих звалищ побутових відходів;
- ландшафтний благоустрій;
- розвиток систем водопостачання з метою забезпечення необхідною кількістю води та якістю, що відповідає санітарним нормам, а саме: реконструкція водопровідних насосних станцій із заміною обладнання та ремонт і заміна розподільчих мереж водопостачання;
- ремонт каналізаційних мереж;
- розвиток інфраструктури управління відходами;
- впровадження системи роздільного збору ТПВ;
- заходи з озеленення, збереження ландшафтного та біотичного різноманіття.

Під час виконання запланованих Програмою заходів можливе виникнення деяких негативних наслідків у вигляді короточасного впливу. Поява таких наслідків переважно пов'язана зі здійсненням робіт з реконструкції та будівництва.

З метою забезпечення екологічної безпеки, раціонального використання природних ресурсів при будівництві, реконструкції та ремонті об'єктів, передбачених Програмою, доцільно максимально використовувати сучасні високоефективні екоенергозберігаючі технології та матеріали, зокрема огорожуючі конструкції з мінімальним коефіцієнтом теплопровідності, інженерне обладнання з високим коефіцієнтом корисної дії тощо.

Виконання заходів, передбачених Програмою, матиме позитивний вплив на всі складові довкілля, поліпшення загального екологічного та естетичного стану території Чернігівської області.

8. ОБҐРУНТУВАННЯ ВИБОРУ ВИПРАВДАНИХ АЛЬТЕРНАТИВ, ЩО РОЗГЛЯДАЛИСЯ, ОПИС СПОСОБУ, В ЯКИЙ ЗДІЙСНЮВАЛАСЯ СТРАТЕГІЧНА ЕКОЛОГІЧНА ОЦІНКА, У ТОМУ ЧИСЛІ БУДЬ-ЯКІ УСКЛАДНЕННЯ

Проект Програми економічного і соціального розвитку області на 2021 рік розроблений на короткостроковий період і є плановим документом.

Програма на 2021 рік спрямована на дотримання екологічних стандартів. Оцінка ймовірних наслідків для довкілля від реалізації Програми вказує на те, що реалізація Програми позитивно вплине на стан атмосферного повітря, водних об'єктів, ситуацію з відходами, земельні ресурси, біорізноманіття, рекреаційні зони та культурну спадщину.

Це означає, що Програма спрямована на екологічно збалансований сценарій розвитку і не потребує розгляду альтернатив.

У процесі здійснення стратегічної екологічної оцінки було розглянуто наступні альтернативи:

- альтернатива 1 «Нульовий сценарій» – опис, прогнозування та оцінка ситуації у випадку незатвердження Програми, за яким Програма не

затверджується та більшість зовнішніх загроз і багато внутрішніх проблем з високою ймовірністю погіршать існуючу екологічну ситуацію;

- альтернатива 2 «Прийняття Програми» – опис, прогнозування та оцінка ситуації у випадку затвердження Програми.

При «нульовому сценарії» заходи програми будуть здійснюватися без чітко визначеного нормативного документу, яким передбачено напрями та завдання з охорони довкілля. Це призведе до збереження тенденцій, що сформувалися у Чернігівській області стосовно стану довкілля та здоров'я населення. Такий подальший розвиток не відповідає пріоритетам державної екологічної політики.

«Нульовий сценарій» пов'язаний із збереженням нинішнього стану області. Цей варіант виходить з того, що зміни у економічній політиці практично не відбуватимуться. При цьому якісні показники розвитку будуть залишатись малорухомими. А це стримує процеси інноваційного розвитку економіки.

Реалізація цього сценарію ілюструє значне загострення соціально-політичних, фінансово-економічних, комунальних проблем, перешкоджаючих набуттю високої якості життя, комфортних умов життя та добробуту населення.

Отже, за результатами аналізу визначено, що в рамках «нульового сценарію» подальший сталий розвиток області є ускладненим, і цей сценарій призводить до погіршення екологічної ситуації в межах території області, продовження подальшого зносу інфраструктури, неефективного використання енергоресурсів.

Результати проведення цільового аналізу планованих завдань щодо їх відповідності цілям охорони довкілля, визначених на місцевому рівні, виявили необхідність застосування Альтернативи 2 – «Прийняття Програми». В інтересах ефективного та сталого розвитку області та підвищення якості життя населення найсприятливішим варіантом буде затвердження запропонованої Програми.

9. ЗАХОДИ, ПЕРЕДБАЧЕНІ ДЛЯ ЗДІЙСНЕННЯ МОНІТОРИНГУ НАСЛІДКІВ ВИКОНАННЯ ПРОГРАМИ ДЛЯ ДОВКІЛЛЯ, У ТОМУ ЧИСЛІ ДЛЯ ЗДОРОВ'Я НАСЕЛЕННЯ

СЕО не завершується прийняттям рішення про затвердження Програми. Значущі наслідки для довкілля, в тому числі для здоров'я населення, повинні відслідковуватися під час реалізації Програми, зокрема, з метою виявлення непередбачених несприятливих наслідків і вжиття заходів щодо їх усунення.

Результати моніторингу мають бути доступними для органів влади та громадськості. Протокол про СЕО встановлює необхідність здійснення моніторингу значного впливу на довкілля, у тому числі здоров'я населення, від реалізації затвердженої Програми. Результати моніторингу мають бути доведені до відома природоохоронних органів і органів охорони здоров'я, а також громадськості.

Моніторинг може бути використаний для:

- порівняння очікуваних і фактичних наслідків, що дозволяє отримати інформацію про реалізацію програми;
- отримання інформації, яка може бути використана для поліпшення майбутніх оцінок (моніторинг як інструмент контролю якості СЕО);
- перевірки дотримання екологічних вимог, встановлених відповідними органами влади;
- перевірки того, що Програма виконується відповідно до затвердженого документу, включаючи передбачені заходи із запобігання, скорочення або пом'якшення несприятливих наслідків.

Для організації моніторингу можуть бути використані існуючі системи моніторингу та інформаційні системи або вони мають бути спеціально підібрані для цілей СЕО.

Для оцінки повноти та якості реалізації програмних заходів здійснюватиметься моніторинг виконання Програми, що дасть змогу оперативно приймати необхідні управлінські рішення.

Моніторинг базується на розгляді цільових показників для кожного сектору розвитку області та аналізі досягнення запланованих результатів. Система запропонованих в Програмі цільових індикаторів включає екологічні індикатори та індикатори здоров'я населення.

Вплив виконання Програми на довкілля, у тому числі на здоров'я населення, можуть бути виявлені в результаті моніторингу реалізації проектних рішень Програми, які мають прямі наслідки на стан навколишнього середовища, умови життєдіяльності та здоров'я населення.

Моніторинг даних впливів можливо здійснювати за показниками, які вказані в таблиці 6.

Таблиця 6

Екологічні індикатори для моніторингу виконання Програми

Показники
Кількість об'єктів природно-заповідного фонду
Площа земель природно-заповідного фонду
Питома вага фактичної площі природно-заповідного фонду до площі адміністративно-територіальної одиниці
Площа національних природних парків
Площа регіональних ландшафтних парків
Кількість місць видалення відходів
у т.ч. паспортизованих
Обсяги викидів забруднюючих речовин в атмосферне повітря стаціонарними джерелами
Кількість забруднених стічних вод, що скидаються у поверхневі водойми
Лісистість території
Посадка лісових насаджень (лісовідновлення і захисне лісорозведення)
Площа рубок лісових насаджень (рубки головного користування та суцільно санітарні рубки)
Застосування біологічного методу охорони лісів від шкідників
Тампонаж свердловин
Питома вага утилізованих відходів до загальної кількості утворених відходів
Використання коштів обласного фонду охорони навколишнього природного середовища

Показники
Обладнання багатоквартирних будинків приладами обліку та регуляторами температури:
холодної води
гарячої води
теплової енергії
Рівень впровадження енергозберігаючих джерел світла у зовнішньому освітленні населених пунктів, відсотків до загальної кількості світлоточок
Протяжність теплових мереж
Протяжність водопровідних мереж
Протяжність каналізаційних мереж
Частка обсягу теплової енергії, виробленої в регіоні з альтернативних видів палива або відновлюваних джерел енергії, відсотків до загального обсягу виробленої теплової енергії в регіоні
Частка сумарної потужності котелень на альтернативних видах палива в регіоні до загальної потужності котелень регіону
Частка населених пунктів, у яких впроваджено роздільне збирання твердих побутових відходів, у загальній кількості населених пунктів регіону
Рівень смертності
Рівень народжуваності
Очікувана тривалість життя при народженні

Кількість екологічних індикаторів може бути розширена шляхом включення до моніторингу додаткових показників відповідно до запитів.

10. ОПИС ЙМОВІРНИХ ТРАНСКОРДОННИХ НАСЛІДКІВ ДЛЯ ДОВКІЛЛЯ, У ТОМУ ЧИСЛІ ДЛЯ ЗДОРОВ'Я НАСЕЛЕННЯ (ЗА НАЯВНОСТІ)

Оскільки наслідки планованої діяльності, передбаченої Програмою, не поширюватимуться на території за межами України та не матимуть впливу на довкілля суміжних країн, ймовірні транскордонні наслідки для довкілля, у тому числі, для здоров'я населення внаслідок реалізації Програми є відсутніми.

11. РЕЗЮМЕ НЕТЕХНІЧНОГО ХАРАКТЕРУ

1. За підсумками СЕО підготовлено «Звіт про стратегічну екологічну оцінку Програми економічного і соціального розвитку Чернігівської області на 2021 рік», щодо якого організовано інформування та обговорення громадськості регіону.

2. Програма загалом враховує концепцію сталого розвитку Чернігівської області, розроблена у відповідності до конституційного принципу пріоритету інтересів людини у регіональній політиці та зорієнтований на поліпшення стану довкілля, умов життєдіяльності населення і його здоров'я.

3. Основною метою Програми є досягнення економічного розвитку та подальше підвищення рівня і якості життя населення на основі ефективного використання власного потенціалу регіону, наявних ресурсів, стимулювання інвестиційної та інноваційної активності, прозорих умов ведення бізнесу, розвитку системи електронних послуг, забезпечення екологічної безпеки,

належного функціонування інженерно-транспортної та комунальної інфраструктури, створення сприятливих умов для розвитку самодостатніх об'єднаних територіальних громад.

4. У Програмі передбачено комплекс основних завдань та заходів, спрямованих на стабілізацію роботи і розвиток галузей виробничої та соціальної сфери області у 2021 році, відповідно до Державної стратегії регіонального розвитку на період 2021-2027 роки, Стратегії сталого розвитку Чернігівської області на період до 2027 року та пріоритетів розвитку регіону шляхом взаємодії обласної державної адміністрації, територіальних органів центральних органів влади, органів місцевого самоврядування та громадськості.

5. Аналіз трендів стану довкілля в області виявив тенденції зменшення викидів забруднюючих речовин в атмосферне повітря; скорочення забору свіжої води та зменшення скидів зворотних вод на фоні підвищення рівня їх концентрації; зменшення обсягів утворення відходів на фоні нарощення обсягів їх накопичення. Для Чернігівської області характерні зростання рівня захворюваності та найвищі в Україні показники смертності.

6. Реалізація Програми з великою долею ймовірності не повинна призвести до появи нових негативних впливів на довкілля, у тому числі на здоров'я населення.

7. У Звіті СЕО Програми на виконання обґрунтованих рекомендацій запропоновано впровадити інструменти ефективного і багатостороннього моніторингу впливів на довкілля, у тому числі на здоров'я населення. Запропоновано систему індикаторів проведення моніторингу відповідно до ключових екологічних викликів та потенційних ризиків реалізації Програми.

8. З огляду на зазначене, можна стверджувати, що в цілому розроблення Програми було проведено з урахуванням ймовірних впливів на довкілля та стан здоров'я населення та прагненням нівелювати негативні наслідки. Реалізація Програми сприятиме зменшенню антропогенного навантаження на довкілля, поліпшенню здоров'я населення та умов його життєдіяльності.

12. ВИКОРИСТАНА ЛІТЕРАТУРА

1. Закон України «Про стратегічну екологічну оцінку» від 20.03.2018 р., № 2354-VIII. – Режим доступу: <http://zakon.rada.gov.ua/laws/show/2354-19>

2. Закон України «Про оцінку впливу на довкілля» від 20.05 2017 р., № 2059-VIII – Режим доступу: <https://zakon.rada.gov.ua/laws/show/2059-19#Text>

3. Закон України «Про охорону навколишнього природного середовища» // Відомості Верховної Ради України (ВВР). – 1991. – № 41. – ст.546. – Режим доступу: <https://zakon.rada.gov.ua/laws/show/1264-12#Text>

4. Про затвердження Методичних рекомендацій із здійснення стратегічної екологічної оцінки документів державного планування. Наказ Міністерства екології та природних ресурсів України від 10.08.2018 № 296. – Режим доступу: https://menr.gov.ua/files/docs/nakazy/2018/nakaz_296.pdf

5. Закон України «Про Основні засади (стратегію) державної екологічної політики України на період до 2030 року» [Електронний ресурс]. – Режим доступу: <https://zakon.rada.gov.ua/laws/show/2697-19#Text>

6. Закон України «Про Стратегію сталого розвитку України до 2030 року» (Проект) [Електронний ресурс]. – Режим доступу: http://search.ligazakon.ua/l_doc2.nsf/link1/JH6YF00A.html

7. Державна стратегія регіонального розвитку на 2021-2027 роки // Постанова Кабінету Міністрів України від 5 серпня 2020 р. № 695 «Про затвердження Державної стратегії регіонального розвитку на 2021-2027 роки» [Електронний ресурс]. – Режим доступу: <https://zakon.rada.gov.ua/laws/show/695-2020-%D0%BF#Text>

8. Стратегія сталого розвитку Чернігівської області на період до 2027 року [Електронний ресурс]. – Режим доступу: <http://cg.gov.ua/index.php?id=28101&tp=1>

9. Протокол про стратегічну екологічну оцінку до Конвенції ЄС про оцінку впливу на довкілля в транскордонному контексті, 2003 р. [Електронний ресурс]. – Режим доступу: https://zakon.rada.gov.ua/laws/show/995_b99#Text

10. Екологічні паспорти Чернігівської області за 2012-2019 роки [Електронний ресурс]. – Режим доступу: <http://eco.cg.gov.ua/index.php?id=15800&tp=1&pg=>

11. Доповідь про стан навколишнього природного середовища в Чернігівській області у 2019 році [Електронний ресурс]. – Режим доступу: <http://eco.cg.gov.ua>

12. Офіційний сайт Державної служби статистики України [Електронний ресурс]. – Режим доступу: <http://www.ukrstat.gov.ua>

13. Офіційний сайт Головного управління статистики у Чернігівській області [Офіційний сайт]. – Режим доступу: <http://www.chernigivstat.gov.ua/books/silgosp.php>

РОБОЧА ГРУПА З РОЗРОБКИ СЕО

Програми економічного і соціального розвитку Чернігівської області на 2021 рік:

Керівник:

заступник директора Департаменту
розвитку економіки та сільського
господарства обласної державної
адміністрації – начальник управління
бізнес-клімату, споживчого ринку та
ціноутворення

_____ С.І. Полторацька

Відповідальний виконавець:
заступник начальника управління
регіонального розвитку –
начальник відділу стратегічного
планування, прогнозування та
моніторингу регіонального розвитку
Департаменту розвитку економіки
та сільського господарства обласної
державної адміністрації

_____ А.А. Баженова

Виконавець:
начальник управління регіонального
розвитку Департаменту розвитку
економіки та сільського
господарства обласної державної
адміністрації

_____ Ю.П. Сухомлин

Виконавець:
заступник начальника відділу
стратегічного планування,
прогнозування та моніторингу
регіонального розвитку
Департаменту розвитку економіки
та сільського господарства обласної
державної адміністрації

_____ О.О. Самородна